



PEMERINTAH KOTA AMBON

STATISTIK *Sektoral*

KOTA AMBON TAHUN 2022



DINAS KOMUNIKASI INFORMATIKA
DAN PERSANDIAN KOTA AMBON

Jl. Sultan Hairun No.1 Kota Ambon



PEMERINTAH KOTA AMBON

STATISTIK *Sektoral*

KOTA AMBON TAHUN 2022



DINAS KOMUNIKASI INFORMATIKA
DAN PERSANDIAN KOTA AMBON

Jl. Sultan Hairun No.1 Kota Ambon

Tim Penyusun

- **Pengarah**
Kepala Dinas Komunikasi, Informatika dan Persandian
Kota Ambon
- **Penanggung Jawab :**
Kepala Bidang TI Persandian dan Statistik
- **Editor :**
Christian J Sihasale
- **Pengolah Data :**
 1. Maryo Latubessy
 2. Emelin Muskitta
- **Desain Grafis dan Lay-out :**
 1. Rendy Latuputty
 2. Julia Radjawane
- **Alamat :**
Gedung Balai Kota Ambon, Gedung C Lantai 4
Jalan Sultan Hairun No. 1
Ambon, Indonesia

LAMBANG KOTA AMBON



KATA PENGANTAR

Buku “SEKTORAL KOTA AMBON TAHUN 2022” yang diterbitkan oleh Dinas Komunikasi Informatika dan Persandian Kota Ambon disusun berdasarkan amanat UU Nomor 16 Tahun 1997 tentang Statistik; Peraturan BPS Nomor 9 Tahun 2009 tentang Penyelenggaraan Statistik Sektoral oleh Pemerintah Daerah; dan Peraturan Walikota Ambon Nomor 38 Tahun 2016 tentang Organisasi dan Tata Kerja Dinas Kota Ambon.

Adapun data yang disajikan pada buku “SEKTORAL KOTA AMBON TAHUN 2022”, bersumber dari seluruh Organisasi perangkat daerah (OPD) pemerintah kota ambon yang diharapkan dapat menjadi dasar ukuran tingkat pencapaian kinerja maupun sebagai bahan pertimbangan pejabat pengambil kebijakan publik.

Ucapan terima kasih kami sampaikan kepada kepala BPS Kota Ambon atas segala bantuan maupun pembinaannya sehingga buku “SEKTORAL KOTA AMBON TAHUN 2022” dapat terwujud.

Demikian juga kepada seluruh Kepala Organisasi Perangkat Daerah (OPD) Kota Ambon, Camat, lurah dan berbagai sumber yang telah membantu memberikan datanya tak lupa kami sampaikan terima kasih dengan harapan kiranya kerjasama ini dapat kita tingkatkan.

Akhirnya semoga buku “SEKTORAL KOTA AMBON TAHUN 2022” dapat bermanfaat bagi kita semua.

Ambon, November 2022

**KOORDINATOR STATISTIK
DINAS KOMUNIKASI INFORMATIKA DAN PERSANDIAN KOTA AMBON**

**Drs.J.R.ADRIAANZ, M.Si
19770320 199511 1 001**

DAFTAR ISI

	Halaman
Tim Penyusun	[i]
Lambang Kota Ambon	[ii]
Kata Pengantar.....	[iii]
Daftar Isi.....	[iv]
Daftar Gambar	[vi]
Daftar Tabel	[viii]
 1. DATA UMUM	 [1]
1.1. Data Umum Daerah	[1]
1.2. Sekretariat Dewan.....	[7]
1.3. Kepegawaian Daerah	[8]
1.4. Perizinan.....	[14]
1.5. Kesatuan Bangsa dan Politik	[25]
 2. KEPENDUDUKAN DAN TENAGA KERJA	 [27]
2.1. Kependudukan	[27]
2.2. Ketenagakerjaan.....	[36]
2.3. Pengendalian Penduduk dan Keluarga Berencana	[40]
 3. SUMBER DAYA ALAM	 [45]
3.1. Pertanian	[45]
3.2. Perikanan	[49]
3.3. Lingkungan Hidup.....	[55]
3.4. Ekonomi Sumber Daya Alam	[61]
 4. INFRASTRUKTUR.....	 [70]
4.1. Pekerjaan Umum.....	[70]
4.2. Wisata.....	[74]
4.3. Perhubungan	[83]
4.4. Komunikasi, Informatika, Persandian dan Statistik	[95]

5. SOSIAL DAN BUDAYA	[101]
5.1. Kesehatan	[101]
5.2. Pendidikan.....	[113]
5.3. Perpustakaan.....	[123]
5.4. Kesejahteraan Sosial	[128]
5.5. Penanggulangan Bencana	[136]
5.6. Olahraga	[143]
 6. EKONOMI DAN KEUANGAN	 [149]
6.1. Perdagangan	[149]
6.2. Retribusi dan Pajak.....	[157]
6.3. Penanaman Modal Investasi	[162]
6.4. Barang dan Jasa	[163]

DAFTAR GAMBAR

Gambar		Halaman
1.1	Wilayah Administrasi Kota Ambon	2
1.2	Kondisi Topografi Kota Ambon	3
1.3	Jumlah ASN Berdasarkan Tingkat Jabatan Struktural Kota Ambon Tahun 2021	9
1.4	Jumlah Pegawai Kontrak di Lingkungan Pemerintah Kota Ambon Tahun 2021	10
1.5	Rekomendasi Penelitian Bagian Pemerintahan Tahun 2021	25
2.1	Jumlah Penduduk Menurut Jenis Kelamin di Kota Ambon Tahun 2019 - 2021	27
2.2	Presentase Penduduk Yang Memiliki KTP Di Kota Ambon Tahun 2021	29
2.3	Akta Pernikahan Yang Dikeluarkan Oleh Dinas Kependudukan Dan Pencatatan Sipil Menurut Kecamatan Di Kota Ambon Tahun 2021	33
2.4	Jumlah Pencari Kerja di Kota Ambon Tahun 2019 - 2021	36
2.5	Jumlah Pasangan Usia Subur (PUS) per Kecamatan di Kota Ambon Tahun 2021	41
2.6	Jumlah Sarana atau Fasilitas Kesehatan KB Di Kota Ambon Tahun 2021	43
3.1	Jumlah Produk Unggulan Hasil Perikanan Menurut Jenis Tangkapan di Kota Ambon Tahun 2019-2021	49
3.2	Jumlah Produksi Sampah dan Jumlah Yang Terangkut Perhari Di Kota Ambon Tahun 2019-2021 (m3)	55
4.1	Kegiatan Rumah Swadaya Penanganan Rumah Tidak Layak Huni dan Backlog Perumahan Kota Ambon Tahun 2020-2021	70
4.2	Jumlah Kendaraan Operasional Menurut Jenis Kendaraan di Pemerintah Kota Ambon, Tahun 2020-2021	72
4.3	Jumlah Kegiatan Menurut Jenis Kegiatan yang Diselenggarakan Pemerintah Kota Ambon, Tahun 2020-2021	73
4.4	Nama dan Jumlah Destinasi di Kota Ambon Tahun 2021	74
4.5	Data Lokasi Parkir di Kota Ambon Tahun 2018-2021	87

Gambar		Halaman
5.1	Jumlah Sarana Kesehatan Menurut Jenis sarana dan Kecamatan Di Kota Ambon Tahun 2021	104
5.2	Progres Jumlah Penanganan Penyakit Wabah Covid-19 serta Jumlah Angka Kematian Pada Tingkat Kecamatan Oleh Dinas Kesehatan Kota Ambon Tahun 2021	106
5.3	Jumlah Penyakit Menular Menurut Jenis Penyakitnya di Kota Ambon Tahun 2021	108
5.4	Rekapitulasi Data Rumah Sehat Kota Ambon Tahun 2021	110
5.5	Jumlah Tenaga Pendidik (PNS) Menurut Jenis Jenjang Pendidikan, dan Kecamatan di Kota Ambon Tahun 2021	114
5.6	Jumlah Siswa Menurut Jenjang Pendidikan, dan Kecamatan di Kota Ambon Tahun 2021	115
5.7	Jumlah Siswa yang Lulus Menurut Jenjang Pendidikan dan Kecamatan di Kota Ambon Tahun 2021	116
5.8	Jumlah Lembaga Pendidikan Menurut Jenjang Pendidikan dan Kecamatan di Kota Ambon Tahun 2021	117
5.9	Jumlah Sekolah Swasta Menurut Jenjang Pendidikan dan Kecamatan di Kota Ambon Tahun 2021	118
5.10	Jumlah Pengawas Di Lingkup Dinas Pendidikan Kota Ambon Tahun 2021	119
5.11	Jumlah Perpustakaan Sekolah Di Lingkungan Dinas Pendidikan Kota Ambon Per Kecamatan Tahun 2021	120
5.12	Jumlah Lab Tik Sekolah Di Lingkungan Dinas Pendidikan Kota Ambon Per Kecamatan Tahun 2021	121
5.13	Jumlah Sekolah Terakreditasi Di Lingkungan Dinas Pendidikan Kota Ambon Per kecamatan Tahun 2021	122
5.14	Jumlah Penduduk Berdasarkan Agama Yang Dianut di Kota Ambon Tahun 2021	125
5.15	Data Rekapitulasi Jumlah Sarana Peribadatan Di Kota Ambon Menurut Kecamatan Tahun 2021	127
5.16	Jumlah PMKS Menurut Kecamatan di Kota Ambon Tahun 2021	129
5.17	Jumlah Penduduk Miskin Menurut Kecamatan di Kota Ambon Tahun 2021	130
5.18	Jumlah Penyandang Distabilitas Menurut Kecamatan di Kota Ambon Tahun 2021	131
5.19	Jumlah Anak Jalanan Di Kota Ambon Tahun 2021	132
5.20	Jumlah Anak Terlantar Menurut Tingkat Pendidikan Di Kota Ambon Tahun 2021	133

Gambar		Halaman
5.21	Jumlah Lansia Menurut Kecamatan Di Kota Ambon Tahun 2021	135
5.22	Rekapitulasi Jumlah Jenis Sarana di Kota Ambon Tahun 2021	140
5.23	Rekapitulasi Jumlah Kebakaran Per Kecamatan di Kota Ambon Tahun 2021	141
5.24	Rekapitulasi Jenis Kebakaran Yang Terjadi Di Kota Ambon Berdasarkan Kecamatan Tahun 2021	142
6.1	Jumlah Perizinan SIUP Menurut Jenis di Kota Ambon Tahun 2021	150
6.2	Jumlah Koperasi Menurut Kecamatan di Kota Ambon Tahun 2021	155
6.3	Jumlah Penerimaan Retribusi Sampah di Kota Ambon Tahun 2021 (Rupiah)	157
6.4	Jumlah Pendapatan dan Belanja Daerah Kota Ambon Tahun 2021	158
6.5	Jumlah Realisasi Investasi Kota Ambon Tahun 2021	162

DAFTAR TABEL

Tabel		Halaman
1.1	Sebaran Luas Wilayah Kecamatan di Kota Ambon Tahun 2021	2
1.2	Rekapitulasi Jenis Kebijakan Teknis di Lingkup Pemerintah Kota Ambon Tahun 2021	4
1.3	Rekapitulasi jenis pemantauan, Evaluasi dan pelaporan pelaksanaan tugas dukungan teknis di bidang perencanaan pembangunan di lingkup Pemerintah Kota Ambon Tahun 2021	4
1.4	Rekapitulasi Jumlah Jenis Pembinaan Teknis Penyelenggaraan Fungsi-Fungsi Penunjang Urusan Pemerintahan Daerah Di Bidang Perencanaan Pembangunan Dan Bidang Penelitian Pengembangan Daerah Lingkup Pemerintah Kota Ambon Tahun 2021	5
1.5	Rekapitulasi Jumlah Jenis Kebijakan Umum Anggaran (KUA) Dan Prioritas Plafon Anggaran Sementara (PPAS) Pemerintah Kota Ambon Tahun 2021	5
1.6	Rekapitulasi Jumlah Jenis Evaluasi Konsistensi Dan Kesesuaian Program Dan Kegiatan Pada RPJMD Dengan RKPD Dan Dengan KUA Dan PPAS Kota Ambon Tahun 2020	6
1.7	Rekapitulasi Jumlah Evaluasi dan Pengendalian Pelaksanaan Rencana Pembangunan Daerah Pemerintah Kota Ambon Tahun 2020	6
1.8	Perundangan Yang Dihasilkan Oleh Dewan Perwakilan Rakyat Daerahkota Ambon Tahun 2021	7
1.9	Jumlah ASN Kota Ambon Berdasarkan Jenis Kelamin per Tingkat Pendidikan, Golongan, dan Jabatan Struktural (Kondisi Desember 2021 – Januari 2022)	8
1.10	Jumlah Pegawai Kontrak di Lingkungan Pemerintah Kota Ambon, Tahun 2021	9
1.11	Jumlah Aparatur Sipil Negara (ASN) Menurut Golongan, dan Jenis Kelamin di Kota Ambon Tahun 2021	10
1.12	Jumlah Aparatur Sipil Negara Menurut Jenis Kelamin di Kota Ambon Tahun 2021	11
1.13	Jumlah Aparatur Sipil Negara Yang Pensiun Menurut Jenis Kelamin di Lingkungan Pemerintah Kota Ambon Tahun 2021	11
1.14	Jumlah Pejabat Aparatur Sipil Negara Menurut Jabatan dan Jenis Kelamin di Pemerintah Kota Ambon Tahun 2021	12
1.15	Jumlah Guru di Lingkup Pemerintah Kota Ambon Tahun 2021	12

Tabel		Halaman
1.16	Jumlah Aparatur Sipil Negara Yang Meninggal Dunia, di Lingkup Pemerintah Kota Ambon Tahun 2021	13
1.17	Jumlah Pembuatan Ijin Di Kota Ambon Tahun 2021	14
1.18	Jumlah Investasi Penanaman Modal Dalam Negeri Di Kota Ambon Tahun 2021	15
1.19	Realisasi Investasi Bagian Kerjasama Dan Promosi Pengembangan Ekonomi Dinas Penanaman Modal Dan Pelayanan Terpadu Satu Pintu Kota Ambon Tahun 2021	16
1.20	Data Penanaman Modal Asing Kota Ambon Tahun 2021	18
1.21	Produk Layanan Perijinan Pada Dinas Penanaman Modal dan Pelayanan Terpadu Satu Pintu Kota Ambon Tahun 2021	18
1.22	Jumlah Papan Reklame Milik Pemerintah Kota Ambon Tahun 2021	19
1.23	Jumlah Penghargaan Yang Diterima Tahun 2021	20
1.24	Rekapitulasi Tingkat Kepuasan Masyarakat Terhadap Pelayanan Tahun 2021	20
1.25	Jumlah Litigasi dan Advokasi Hukum di Lingkungan Pemerintah Kota Ambon Tahun 2021	21
1.26	Jumlah Produk Hukum Yang Dikeluarkan Periode 2021	21
1.27	Rekapitulasi Jumlah Pelanggaran Perda per Jenis Pelanggaran di Kota Ambon Tahun 2021	22
1.28	Rekapitulasi Jumlah Pengawasan/Penertiban Media Informasi dan Promosi (Bener, Baliho,dll) Kota Ambon Tahun 2021	23
1.29	Rekomendasi Penelitian Bagian Pemerintahan Tahun 2021	24
2.1	Jumlah Tingkat Kelahiran Menurut Jenis Kelamin Per Kecamatan Di Kota Ambon Tahun 2021 (Jiwa)	27
2.2	Jumlah Presentase Penduduk Yang Memiliki KTP Di Kota Ambon Tahun 2021 (Jiwa)	27
2.3	Jumlah Penduduk Berdasarkan Pekerjaan Di Kota Ambon Tahun 2021	28
2.4	Jumlah Akta Pernikahan Yang Dikeluarkan Oleh Dinas Kependudukan Dan Pencatatan Sipil Menurut Kecamatan Di Kota Ambon Tahun 2021	32
2.5	Jumlah Kartu Keluarga (KK) Yang Dikeluarkan Oleh Dinas Kependudukan Dan Pencatatan Sipil Menurut Kecamatan Di Kota Ambon Tahun 2021	33
2.6	Rekapitulasi Tingkat Kepuasan Masyarakat terhadap Pelayanan Tahun 2021	33
2.7	Jumlah Penduduk Menurut Jenis Kelamin Per Kecamatan Semester I di Kota Ambon Tahun 2021	34

Tabel		Halaman
2.8	Data Pencari Kerja Kota Ambon Menurut Tingkat Pendidikan Tahun 2021	36
2.9	Data Pencari Kerja Kota Ambon berdasarkan Bulan di Tahun 2021	37
2.10	Rekapitulasi Penempatan Tenaga Kerja Kota Ambon Tahun 2021	38
2.11	Data Jumlah Pasangan Usia Subur (PUS) Bukan Peserta KB menurut Kecamatan di Kota Ambon Tahun 2021	39
2.12	Jumlah Pasangan Usia Subur (PUS) Peserta KB Aktif Menurut Kecamatan di Kota Ambon Tahun 2021	40
2.13	Jumlah Pasangan Usia Subur (PUS) dan JKN menurut Kecamatan di Kota Ambon Tahun 2021	41`
2.14	Jumlah Sarana atau Fasilitas Kesehatan KB Di Kota Ambon Tahun 2021	41
2.15	Jumlah Penghargaan Yang Diterima Dinas Pengendalian Penduduk Dan KB Kota Ambon Tahun 2021	42
3.1	Jumlah Produksi Sayur Berdasarkan Jenis Sayur Tahun 2020-2021	45
3.2	Populasi Ternak di Kota Ambon Menurut Jenis Ternak Tahun 2020-2021 (Ekor)	46
3.3	Luas Tanam, Luas Panen, Hasil Produksi dan Rata Rata Produksi Beberapa Komoditi Buah Buahan di Kota Ambon Tahun 2020 -2021	46
3.4	Luas Tanam, Luas Panen Hasil Produksi dan Rata – Rata Produksi Ubi Jalar di Kota Ambon Tahun 2020-2021	47
3.5	Jumlah Produk Unggulan Hasil Perikanan Menurut Jenis Tangkapan di Kota Ambon Tahun 2020-2021	49
3.6	Nama Kelompok Usaha Nelayan Menurut Kecamatan Kota Ambon Tahun 2021	50
3.7	Produksi Ikan Menurut Kecamatan Kota Ambon Tahun 2021 (Dalam Angka)	53
3.8	Data Kualitas Air Sungai Dalam Wilayah Kota Ambon Tahun 2021	55
3.9	Rekapitulasi Produksi Sampah Per Hari, Volume Sampah Yang Terkumpul Dan Terangkut Per Hari Di Kota Ambon Tahun 2019 - 2021 (Ton)	58
3.10	Data Jumlah Kendaraan Angkutan Sampah yang Dimiliki Pemerintah Kota Ambon (darat, laut, dll) Tahun 2019-2021	58
3.11	Jumlah Bank Sampah yang Dikelola Pemerintah Daerah Kota Ambon Menurut Kecamatan dan Lokasi Lingkungan Bermasalah Tahun 2019-2021	59
3.12	Jumlah Pelanggan Air PDAM di Kota Ambon Tahun 2021	60

Tabel		Halaman
3.13	JumlahPelanggan Air PT.DSA diKota AmbonTahun2021	60
3.14	Jumlah Pelanggan Air PT. DSA Menurut Kelompok Di Kota Ambon Tahun 2021	61
3.15	Jumlah Pelanggan PDAM Berdasarkan Kecamatan Di Kota Ambon Tahun 2021	61
3.16	Jumlah Sumber Air Dan Lokasi PDAM Menurut Kelompok Di Kota Ambon Tahun 2021	62
3.17	Jumlah Sumur Bor Air Dar PDAM Di Kota Ambon Tahun 2021	62
3.18	Jumlah Sumur Bor Air PT. DSA Di Kota Ambon Tahun 2021	63
3.19	Jumlah Pelanggan Air PDAM di Kota Ambon Tahun 2021	63
3.20	Jumlah Pelanggan Air PDAM Menurut Kelompok Di Kota Ambon Tahun 2021	64
3.21	Jumlah Pompa Sumur Bor Air dari PDAM di Kota Ambon Tahun 2021	65
3.22	Jumlah Sumber Air dan Lokasi PDAM Tahun 2021	65
3.23	Jumlah Pelanggan Air PT. DSA Di Kota Ambon Tahun 2021	66
3.24	Jumlah Pompa / Sumur Bor PT DSA di Kota Ambon Tahun 2021	66
3.25	Jumlah Sumber Air Dan Lokasi PT DSA Tahun 2021	67
4.1	Kegiatan Rumah Swadaya Penanganan Rumah Tidak Layak Huni Dan Backlog Perumahan Kota Ambon Tahun 2020-2021	70
4.2	Jumlah Kendaraan Operasional Menurut Jenis Kendaraan di Pemerintah Kota Ambon, Tahun 2020-2021	71
4.3	Jumlah Kegiatan Menurut Jenis Kegiatan yang Diselenggarakan Pemerintah Kota Ambon, Tahun 2020-2021	72
4.4	Nama dan Jumlah Destinasi di Kota Ambon tahun 2020-2021	74
4.5	Jumlah Studio Musik Milik Pemerintah Kota Ambon Tahun 2020-2021	79
4.6	Rekapitulasi Jumlah Cagar Budaya di Kota Ambon Berdasarkan Kecamatan Tahun 2020-2021	79
4.7	Rekapitulasi Jumlah Kunjungan Wisatawan Terhadap Event Wisata di Kota Ambon Tahun 2020-2021	80
4.8	Rekapitulasi Event/Kegiatan yang Diselenggarakan Oleh Dinas Pariwisata Kota Ambon Tahun 2020-2021	81
4.9	Nama-nama SpeedBoat Berdasarkan Nama Pemilik dan Nama Kapal di Desa Wayame, Kecamatan Teluk Ambon Baguala, Kota Ambon Tahun 2018-2021	82

Tabel		Halaman
4.10	Jenis Terminal Menurut Luas Terminal, Jumlah Trayek, dan Jumlah Kendaraan di Kota Ambon Tahun 2018-2021	87
4.11	Jumlah Kendaraan Angkutan dan Jumlah Jenis Trayek Kota Ambon Tahun 2018-2021	87
4.12	Nama Kapal yang Melakukan Tambat Labuh di Pelabuhan Batu Merah Enrico, Kecamatan Sirimau, Kota Ambon Tahun 2020-2021	90
4.13	Nama-nama Speed Boat Berdasarkan Nama Pemilik dan Nama Kapal di Dermaga Kota Jawa, Kecamatan Teluk Ambon Baguala, Kota Ambon Tahun 2018-2021	91
4.14	Rekapitulasi Jumlah Angkutan Kota Menurut Trayek dan Lokasi Menurut Trayek dan Lokasi di Kota Ambon Tahun 2018-2021	93
4.15	Jumlah Kegiatan di Bidang Teknologi Informasi Pada Organisasi Perangkat Daerah, di kota Ambon Tahun 2020-2021	94
4.16	Jumlah Website,dan Aplikasi Pada Organisasi Perangkat Daerah,pada Pemerintah Kota Ambon sampai Tahun 2021	95
4.17	Jumlah Data Informasi Komunikasi Publik Di Kota Ambon Tahun 2020-2021	98
5.1	Daftar Nama Rumah Sakit dan Puskesmas per Kecamatan di Kota Ambon Tahun 2021	100
5.2	Jumlah Sarana Kesehatan Menurut Jenis Sarana dan Kecamatan di Kota Ambon Tahun 2021	101
5.3	Progres Jumlah Penanganan Penyakit Wabah Covid-19 Pada Tingkat Kecamatan Oleh Dinas Kesehatan Kota Ambon Tahun 2021	104
5.4	Jumlah Angka Kematian Covid-19 Pada Tingkat Kecamatan Kota Ambon Tahun 2021 (Jiwa)	104
5.5	Jumlah Penanganan Penyakit Menular Menurut Jenis Penyakit Menular dan Kecamatan Di Kota Ambon Tahun 2021	106
5.6	Jumlah Penanganan Penyakit Tidak Menular Menurut Jenis Penyakit Per Kecamatan di Kota Ambon Tahun 2021	108
5.7	Rekapitulasi Data Rumah Sehat Kota Ambon Tahun 2021	109
5.8	Jumlah Tenaga Kesehatan Menurut Jenis Tenaga Kesehatan dan Kecamatan Di Kota Ambon Tahun 2021	110
5.9	Jumlah Tenaga Pendidik (PNS) Menurut Jenis Jenjang Pendidikan, dan Kecamatan di Kota Ambon Tahun 2021	113

Tabel		Halaman
5.10	Jumlah Siswa Menurut Jenjang Pendidikan dan Kecamatan di Kota Ambon Tahun 2021	114
5.11	Jumlah Siswa yang Lulus Menurut Jenjang Pendidikan dan Kecamatan di Kota Ambon Tahun 2021	115
5.12	Jumlah Lembaga Pendidikan Menurut Jenjang Pendidikan dan Kecamatan di Kota Ambon Tahun 2021	116
5.13	Jumlah Sekolah Swasta Menurut Jenjang Pendidikan dan Kecamatan di Kota Ambon Tahun 2021	117
5.14	Jumlah Pengawas Di Lingkup Dinas Pendidikan Kota Ambon Tahun 2021	118
5.15	Jumlah Perpustakaan Sekolah Di Lingkungan Dinas Pendidikan Kota Ambon Per Kecamatan Tahun 2021	119
5.16	Jumlah Lab Tik Sekolah Di Lingkungan Dinas Pendidikan Kota Ambon Per Kecamatan Tahun 2021	120
5.17	Jumlah Sekolah Terakreditasi Di Lingkungan Dinas Pendidikan Kota Ambon Per kecamatan Tahun 2021	121
5.18	Jumlah Kegiatan Lomba Perpustakaan dan Kearsipan di Kota Ambon Tahun 2021	122
5.19	Jenis Inovasi Perpustakaan di Kota Ambon Tahun 2021	123
5.20	Jenis Pembinaan Dan Pengembangan Minat Baca Perpustakaan di Kota Ambon Tahun 2021	123
5.21	Data Rekapitulasi Sebaran Agama Penduduk Kota Ambon Menurut Agama Dan Kecamatan Tahun 2021	125
5.22	Data Rekapitulasi Jumlah Sarana Peribadatan Di Kota Ambon Menurut Kecamatan Tahun 2021	125
5.23	Jumlah PMKS Menurut Kecamatan di Kota Ambon Tahun 2021	128
5.24	Jumlah Penduduk Miskin Menurut Kecamatan di Kota Ambon Tahun 2021	129
5.25	Jumlah Penyandang Disabilitas Menurut Kecamatan Di Kota Ambon Tahun 2021	130
5.26	Jumlah Anak Jalanan Di Kota Ambon Tahun 2021	131
5.27	Jumlah Anak Terlantar Menurut Tingkat Pendidikan Di Kota Ambon Tahun 2021	132
5.28	Jumlah Panti Sosial Menurut Kecamatan di Kota Ambon Tahun 2021	133
5.29	Jumlah Lansia Menurut Kecamatan Di Kota Ambon Tahun 2021	133
5.30	Ketersediaan Logistik dan Peralatan Menurut Jenis Peralatan di Badan Penanggulangan Bencana Daerah Kota Ambon Tahun 2022	135
5.31	Rekapitulasi Jumlah Unit Layanan Dinas Pemadam Kebakaran Dan Penyelamatan Kota Ambon Tahun 2021	137
5.32	Rekapitulasi Jumlah Jenis Prasarana di Kota Ambon Tahun 2021	138

Tabel		Halaman
5.34	Rekapitulasi Jumlah Kebakaran Per Kecamatan di kota Ambon Tahun 2021	139
5.35	Rekapitulasi Jenis Kebakaran Yang Terjadi Di Kota Ambon Berdasarkan Kecamatan di Kota Ambon Tahun 2021	140
5.36	Jenis Lomba Kreatifitas Dan Pengembangan Etika Moral Pemuda di Kota Ambon Tahun 2021	142
5.37	Jumlah Club Olahraga Di Kota Ambon Tahun 2021	143
5.38	Jumlah Pelatih dan Wasit di Kota Ambon Tahun 2021	144
5.39	Jumlah Prestasi Olahraga Yang Diraih Atlet Kota Ambon Tahun 2021	145
5.40	Jumlah Siswa Atlet Berdasarkan Jenjang Pendidikan Formal Khusus Olahraga Tahun 2021	145
6.1	Jumlah Perizinan SIUP Menurut Jenis di Kota Ambon Tahun 2021	148
6.2	Jumlah Pasar Yang Dikelola Oleh Pemerintah Menurut Kecamatan di Kota Ambon Tahun 2021	150
6.3	Jumlah Pedagang Menurut Jenis Di Kota Ambon Tahun 2021	151
6.4	Jumlah Koperasi di Kota Ambon Menurut Jenis dan Kecamatan Tahun 2021	153
6.5	Perkembangan Koperasi non KUD di Kota Ambon Tahun 2021	154
6.6	Data Jenis Usaha Perdagangan Tahun 2021 Bidang Pendaftaran Perusahaan, PKL dan Pengawasan	155
6.7	Jumlah Penerimaan Retribusi Sampah di Kota Ambon Tahun 2021	156
6.8	Jumlah Pendapatan dan Belanja Daerah Kota Ambon Tahun 2021	157
6.9	Nama / Jumlah Objek Pajak Pemerintah Kota Ambon Tahun 2021	158
6.10	Tingkat Kepuasan Masyarakat terhadap Pelayanan di Pemerintah Kota Ambon Tahun 2021	158
6.11	Realisasi Investasi Bagian Kerjasama Dan Promosi Pengembangan Ekonomi Dinas Penanaman Modal Dan Pelayanan Terpadu Satu Pintu Kota Ambon Tahun 2021	159
6.12	Data Penanaman Modal Asing Kota Ambon Tahun 2021	161
6.13	Jumlah Pengaduan terkait Pengadaan Barang dan Jasa di Lingkungan Pemerintah Kota Ambon Tahun 2021	162

BAB I

DATA UMUM

Kota Ambon yang terletak di Pulau Ambon mempunyai luas daratan 359,45 km² dan luas lautan 17,55 Km² dengan panjang garis pantai 98 Km (Survey Tata Guna Tanah 1980)



Kota Ambon oleh karena letaknya di pulau busur vulkanis maka kondisi topografi Kota Ambon pada umumnya terdiri dari daerah bergelombang sampai terjal dengan luas $\pm 280 \text{ Km}^2$ atau 87%, sementara daerah datar seluas $\pm 42 \text{ Km}^2$ atau 13% dari total wilayah daratan



BAB I

DATA UMUM

1.1 Data Umum Daerah

A. Luas, Letak dan Batas Administrasi Kota Ambon

Kota Ambon merupakan Ibukota Provinsi Maluku, yang secara geografis terletak pada posisi 3°34'4,80" sampai 3°47'38,40" Lintang Selatan, dan 128°1'33,60" sampai 128°18'7,20" Bujur Timur. Di sebelah Selatan, Kota Ambon berbatasan langsung dengan Laut Banda, dan di bagian lainnya berbatasan dengan Kabupaten Maluku Tengah yaitu Sebelah Barat berbatasan dengan Petuanan Desa Hatu dari Kecamatan Leihitu Barat Kabupaten Maluku Tengah, Sebelah Utara berbatasan dengan Petuanan Desa Hitu, Hila dan Kaitetu dari Kecamatan Leihitu Kabupaten Maluku Tengah, kemudian sebelah Timur berbatasan dengan Petuanan Desa Suli dari Kecamatan Salahutu Kabupaten Maluku Tengah.

Secara administratif, wilayah Kota Ambon terbagi menjadi lima kecamatan dengan luas masing-masing : Kecamatan Nusaniwe 88,35 km², Kecamatan Sirimau 86,81 km², Kecamatan Teluk Ambon 93,68 km², Kecamatan Teluk Ambon Baguala 40,11 km² dan Kecamatan Leitimur Selatan dengan luas 50,50 km². Dari lima kecamatan tersebut terdapat 50 desa/kelurahan, dimana 26 persen diantaranya berada di Kecamatan Nusaniwe. Pembagian Wilayah Administrasi Kecamatan di Kota Ambon seperti yang disajikan pada Gambar 1.1. dan Tabel 1.1.

Gambar 1.1 : Wilayah Administrasi Kota Ambon



Sumber : Bappeda Litbang Kota Ambon, 2021

Tabel 1.1 : Sebaran Luas Wilayah Kecamatan di Kota Ambon Tahun 2021

Kecamatan	Desa	Kelurahan	Luas Wilayah Daratan (Km ²)	Persentase terhadap Luas Wilayah Kota Ambon (%)
(1)	(2)	(3)	(4)	(5)
Nusaniwe	Amahusu	5	8	88,35
Sirimau	Karang Panjang	4	10	86,81
Teluk Ambon Baguala	Passo	6	1	40,11
Leitimur Selatan	Leahari	8	-	50,50
Teluk Ambon	Wayame	7	1	93,68
Kota Ambon	30	20	359,45	100,00

Sumber : Bappeda Litbang Kota Ambon, 2021

B. Topografi Kota Ambon

Kota Ambon oleh karena letaknya di pulau busur vulkanis maka kondisi topografi Kota Ambon pada umumnya terdiri dari daerah bergelombang sampai terjal dengan luas $\pm 280 \text{ Km}^2$ atau 87%, sementara daerah datar seluas $\pm 42 \text{ Km}^2$ atau 13% dari total wilayah daratan, sebagaimana terlihat pada Gambar 1.2.

Gambar 1.2 : Kondisi Topografi Kota Ambon



Sumber : Bappeda Litbang Kota Ambon, 2021

Pengelompokan kondisi topografi Kota Ambon sebagai berikut:

- Topografi relatif datar dengan ketinggian 0-100 meter dan kemiringan 0-8% terdapat di kawasan sepanjang pantai dengan radius antara 0-300 meter dari garis pantai.
- Topografi landai sampai miring dengan ketinggian 0-100 meter dan kemiringan 8-15% terdapat pada kawasan yang lebih jauh dari garis pantai (100 meter ke arah daratan).
- Topografi bergelombang dan berbukit terjal dengan ketinggian 0-100 meter dan kemiringan 15-30% terdapat pada kawasan perbukitan.
- Topografi terjal dengan ketinggian lebih dari 100 meter dan kemiringan lebih dari 30% terdapat pada kawasan pegunungan.

Tabel 1.2 : **Rekapitulasi Jenis Kebijakan Teknis di Lingkup Pemerintah Kota Ambon Tahun 2021**

Jenis Kebijakan	Tahun 2021	Keterangan
(1)	(2)	(3)
Rencana Kerja Pembangunan Daerah Kota Ambon (RKPD)	1	Dokumen Perencanaan Tahunan
Perubahan Rencana Kerja Pembangunan Daerah Kota Ambon (P-RKPD)	1	Dokumen Perencanaan Tahunan
Kebijakan Umum Anggaran (KUA)	0	Dokumen Perencanaan Tahunan
Prioritas Plafon Anggaran Sementara (PPAS)	0	Dokumen Perencanaan Tahunan
Kebijakan Umum Anggaran (KUA) Perubahan APBD	0	Dokumen Perencanaan Tahunan
Prioritas Plafon Anggaran Sementara (PPAS) Perubahan APBD	0	Dokumen Perencanaan Tahunan
Jumlah	2	

Sumber : Bappeda Litbang Kota Ambon, 2021

Tabel 1.3 : **Rekapitulasi jenis pemantauan, Evaluasi dan pelaporan pelaksanaan tugas dukungan teknis di bidang perencanaan pembangunan di lingkup Pemerintah Kota Ambon Tahun 2021**

Jenis Pemantauan Evaluasi Pelaporan Pelaksanaan Tugas Dukungan Teknis	Tahun 2021
(1)	(2)
Monitoring dan Evaluasi Bidang Perencanaan Infrastruktur dan Pengembangan Wilayah (Tahunan)	1
Monitoring dan Evaluasi Bidang Pembangunan Manusia dan Sosial (Tahunan)	1
Monitoring dan Evaluasi Bidang Perencanaan Perekonomian (tahunan)	1
Koordinasi Pelaporan APBD, DAK dan TP (triwulan)	4
Jumlah	7

Sumber : Bappeda Litbang Kota Ambon, 2021

Tabel 1.4 :

Rekapitulasi Jumlah Jenis Pembinaan Teknis Penyelenggaraan Fungsi-Fungsi Penunjang Urusan Pemerintahan Daerah Di Bidang Perencanaan Pembangunan Dan Bidang Penelitian Pengembangan Daerah Lingkup Pemerintah Kota Ambon Tahun 2021

Jenis pembinaan teknis penyelenggaraan fungsi-fungsi penunjang urusan pemerintahan daerah	Tahun 2021
(1)	(2)
Penguatan teknis Admin SIPD	12 Bulan
Pendampingan, Koordinasi dan Konsultasi Renja dan KUA PPAS dan dokumen perencanaan lainnya	12 Bulan

Sumber : Bappeda Litbang Kota Ambon, 2021

Tabel 1.5 :

Rekapitulasi Jumlah Jenis Kebijakan Umum Anggaran (KUA) Dan Prioritas Plafon Anggaran Sementara (PPAS) Pemerintah Kota Ambon Tahun 2021

Jumlah Jenis KUA dan PPAS	Tahun 2021	Keterangan
(1)	(2)	(3)
Kebijakan Umum Anggaran	0	Penyusunan Dok KUA dan PPAS di tahun 2021 menjadi kewenangan BPKAD
Kebijakan Umum Anggaran Perubahan APBD	0	
Prioritas Plafon Anggaran Sementara	0	
Prioritas Plafon Anggaran Sementara Perubahan APBD	0	
Jumlah	0	

Sumber : Bappeda Litbang Kota Ambon, 2021

Tabel 1.6 : Rekapitulasi Jumlah Jenis Evaluasi Konsistensi Dan Kesesuaian Program Dan Kegiatan Pada RPJMD Dengan RKPD Dan Dengan KUA Dan PPAS Kota Ambon Tahun 2020

Jumlah Jenis Evaluasi Konsistensi dan Kesesuaian Program dan Kegiatan Pada RPJMD dengan RKPD dan dengan KUA PPAS	Tahun 2021
(1)	(2)
Tingkat Keselarasan Program/Kegiatan RKPD dengan KUA PPAS (%)	0

Sumber : Bappeda Litbang Kota Ambon, 2021

Tabel 1.7 : Rekapitulasi Jumlah Evaluasi dan Pengendalian Pelaksanaan Rencana Pembangunan Daerah Pemerintah Kota Ambon Tahun 2020

Jumlah Evaluasi dan Pengendalian Pelaksanaan Rencana Pembangunan Daerah Pemerintah	Tahun 2021
(1)	(2)
Evaluasi Pelaksanaan APBD	1
Evaluasi Pelaksanaan DAK	1
Evaluasi Pelaksanaan TP	1
Jumlah	3

Sumber : Bappeda Litbang Kota Ambon, 2021

1.2 Sekretariat Dewan

Tabel 1.8 : Perundangan Yang Dihasilkan Oleh Dewan Perwakilan Rakyat Daerahkota Ambon Tahun 2021

Nama Peraturan Daerah	Tahun 2021
(1)	(2)
Persetujuan Penetapan Rancangan Peraturan Daerah Kota Ambon Tentang Pertanggungjawaban Atas Pelaksanaan Anggaran Pendapatan Dan Belanja Daerah Kota Ambon Tahun 2020 Menjadi Peraturan Daerah	1
Persetujuan Dewan Perwakilan Rakyat Daerah Kota Ambon Terhadap Rancangan Peraturan Daerah Kota Ambon Tentang Perubahan Anggaran Pendapatan Dan Belanja Daerah Kota Ambon Tahun Anggaran 2021 Menjadi Peraturan Daerah	1
Persetujuan Dewan Perwakilan Rakyat Daerah Kota Ambon Terhadap Rancangan Peraturan Daerah Kota Ambon Tentang Anggaran Pendapatan Dan Belanja Daerah Tahun Anggaran 2022	1
Jumlah	3

Sumber : DPRD Kota Ambon, 2021

1.3 Kepegawaian Daerah

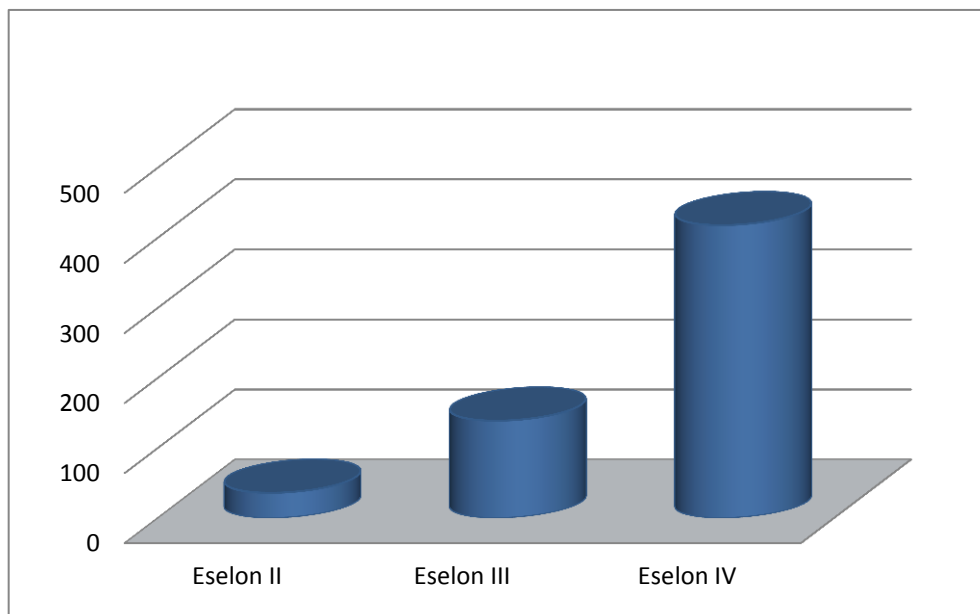
Jumlah Aparatur Sipil Negara (ASN) Pemerintah Kota Ambon kondisi Desember 2021 sampai Januari 2022 berjumlah 4.892 orang yang terdiri dari Golongan I sebanyak 15orang, Golongan II sebanyak 729 orang, Golongan III sebanyak 3.088 orang dan Golongan IV sebanyak 1.060 orang. Adapun Jumlah PNS yang pensiun berjumlah 232 orang. Rincian jumlah ASN Kota Ambon Berdasarkan jenis kelamin dapat dilihat pada Tabel 1.9

Jumlah ASN Kota Ambon Berdasarkan Jenis Kelamin per Tingkat Pendidikan, Golongan, dan Jabatan Struktural
Tabel 1.9 : (Kondisi Desember 2021 – Januari 2022)

Uraian	Jumlah ASN Menurut Jenis Kelamin		
	Laki-Laki	Perempuan	Jumlah
(1)	(2)	(3)	(4)
SD	12	0	12
SMP	15	4	19
SMA	403	530	933
Diploma	191	581	722
S1	671	2.294	2.965
S2	90	100	190
	1.383	3.509	4.892
Golongan I	14	1	15
Golongan II	326	403	729
Golongan III	796	2.292	3.088
Golongan IV	247	813	1.060
	1.383	3.509	4.892
Eselon II	28	8	36
Eselon III	78	61	139
Eselon IV	173	245	418
	279	314	593

Sumber : BKPSDM Kota Ambon, 2021

Jumlah ASN Berdasarkan Tingkat Jabatan Struktural Kota Ambon
Gambar 1.3 : Tahun 2021



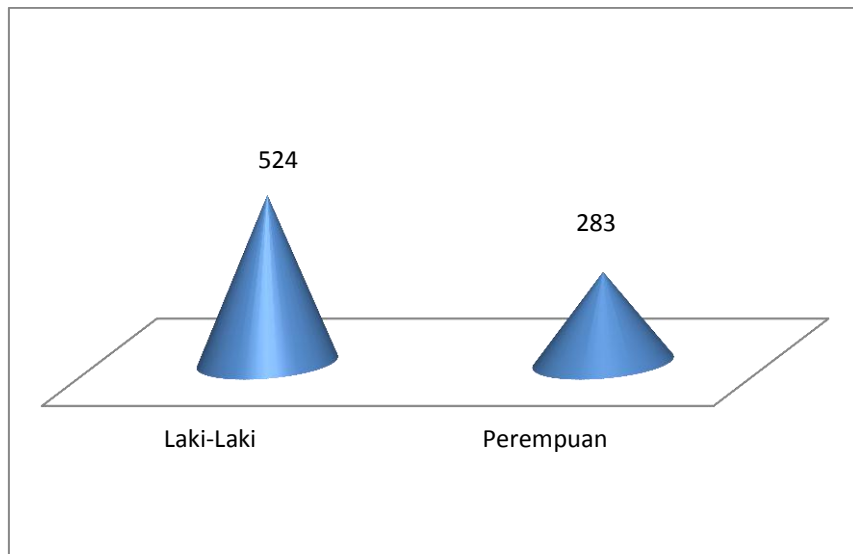
Sumber : BKPSDM Kota Ambon, 2021

Jumlah Pegawai Kontrak di Lingkungan Pemerintah Kota Ambon,
Tabel 1.10 : Tahun 2021

Jenis kelamin	Tahun 2021
(1)	(2)
Laki-laki	524
Perempuan	283
Jumlah	807

Sumber : BKPSDM Kota Ambon, 2021

Gambar 1.4 : Jumlah Pegawai Kontrak di Lingkungan Pemerintah Kota Ambon, Tahun 2021



Sumber : BKPSDM Kota Ambon, 2021

Tabel 1.11 : Jumlah Aparatur Sipil Negara (ASN) Menurut Golongan, dan Jenis Kelamin di Kota Ambon Tahun 2021

Golongan	Tahun 2021	
	Laki-Laki	Perempuan
(1)	(2)	(3)
I	13	1
II	323	401
III	792	2271
IV	243	802
Jumlah	1.371	3.475

Sumber : BKPSDM Kota Ambon, 2021

Tabel 1.12 : Jumlah Aparatur Sipil Negara Menurut Jenis Kelamin di Kota Ambon Tahun 2021

Jenis Kelamin	Tahun 2021
(1)	(2)
Laki – laki	1371
Perempuan	3475
Jumlah	4846

Sumber : BKPSDM Kota Ambon, 2021

Tabel 1.13 : Jumlah Aparatur Sipil Negara Yang Pensiun Menurut Jenis Kelamin di Lingkungan Pemerintah Kota Ambon Tahun 2021

Jenis Kelamin	Tahun 2021
(1)	(2)
Laki – laki	71
Perempuan	155
Jumlah	226

Sumber : BKPSDM Kota Ambon, 2021

Tabel 1.14 : Jumlah Pejabat Aparatur Sipil Negara Menurut Jabatan dan Jenis Kelamin di Pemerintah Kota Ambon Tahun 2021

Golongan	Tahun 2021	
	Laki – Laki (L)	Perempuan (P)
(1)	(2)	(3)
Eselon II	27	8
Eselon III	76	57
Eselon IV	83	109
Jumlah	186	174

Sumber : BKPSDM Kota Ambon, 2021

Tabel 1.15 : Jumlah Guru di Lingkup Pemerintah Kota Ambon Tahun 2021

Jenis Pendidikan	Tahun 2021	
	Laki – Laki	Perempuan
(1)	(2)	(3)
TK	0	67
SD	315	1448
SMP	125	656
Jumlah	440	2171

Sumber : BKPSDM Kota Ambon, 2021

Tabel 1.16 : Jumlah Aparatur Sipil Negara Yang Meninggal Dunia, di Lingkup Pemerintah Kota Ambon Tahun 2021

ASN Meninggal Dunia	Tahun 2021
(1)	(2)
Laki-laki	27
Perempuan	12
Jumlah	39

Sumber : BKPSDM Kota Ambon, 2021

1.4 Perizinan

Sejak tahun 2018, Setiap tahunnya Pemerintah Kota Ambon menerbitkan lebih dari 7 ribu izin, melalui Dinas Penanaman Modal dan Pelayanan Terpadu Satu Pintu (DPMPTSP). Pada tahun 2018 menerbitkan izin sebanyak 9.369 izin. Pada tahun 2019, jumlah izin yang diajukan mencapai 9.361 izin. Pada tahun 2020, jumlah izin yang diajukan mencapai 7.445 izin. Sedangkan tahun 2021, jumlah izin yang diajukan mencapai 6.474 izin.

Indeks kepuasan masyarakat mengenai kepuasan pelayanan Kota Ambon selalu lebih dari 78 poin. Pada tahun 2018 mencapai 82,84 persen, tahun 2019 mencapai 82,86 persen dan untuk tahun 2020 indeks kepuasan masyarakat terhadap pelayanan dinas mencapai 80,36 persen. Sedangkan tahun 2021 indeks kepuasan masyarakat terhadap pelayanan dinas mencapai 82,90 persen.

Tabel 1.17 : Jumlah Pembuatan Ijin Di Kota Ambon Tahun 2021

Uraian	Tahun 2021	Keterangan
(1)	(2)	(3)
Surat Ijin Tempat Usaha (SITU)	1060	Bidang Perizinan I
Surat Ijin Usaha Perdagangan (SIUP)	358	Bidang Perizinan I
Tanda Daftar Perusahaan (TDP)	246	Bidang Perizinan I
Tanda Daftar Gudang (TDG)	1	Bidang Perizinan I
Ijin Usaha Industri (IUI)	-	Bidang Perizinan I
Ijin Usaha Toko Modern (IUTM)	5	Bidang Perizinan I
Keterangan Inspeksi Peralatan Paroteksi Kebakaran	2096	Bidang Perizinan I
Izin Tempat Penjualan Minumam Beralkohol	23	Bidang Perizinan II
Izin Pemanfaatan Kekayaan Daerah	7	Bidang Perizinan II
Tanda Daftar Usaha Pariwisata (TDUP)	15	Bidang Perizinan II
Izin Usaha Jasa Konstruksi	75	Bidang Perizinan II
Izin Mendirikan Bangunan (IMB)	400	Bidang Perizinan II
Izin Praktek dan Tenaga Kerja Kesehatan	305	Bidang Perizinan II

Lanjutan tabel 1.17

Uraian	Tahun 2021	Keterangan
(1)	(2)	(3)
Izin Trayek Baru	5	Bidang Perizinan II
Izin Trayek Perpanjangan	60	Bidang Perizinan II
Izin Pendirian dan Operasional Klinik	2	Bidang Perizinan II
Izin Pendirian dan Operasional Rumah Sakit	-	Bidang Perizinan II
Izin Lingkungan	-	Bidang Perizinan II
Izin Penyimpanan Sementara Limbah B3	1	Bidang Perizinan II
Izin Pembuangan Air Limbah	2	Bidang Perizinan II
Izin Lokasi	1	Bidang Perizinan II
Izin Perubahan Penggunaan Tanah (IPPT)	15	Bidang Perizinan II
Rekomendasi Penelitian	1196	Bidang Perizinan II
OSS 1.1	24	Bidang Perizinan I
OSS RBA	577	Bidang Perizinan I
Jumlah	6474	

Sumber : BKPSDM Kota Ambon, 2021

Tabel 1.18 : Jumlah Investasi Penanaman Modal Dalam Negeri Di Kota Ambon Tahun 2021

Realisasi	Tahun 2021		
	Jenis Usaha	Jumlah Investasi	Serapan Tenaga Kerja
(1)	(2)	(3)	(4)
Sektor Perikanan	Perikanan	23,526,977,932.00	95
Sektor Pariwisata	Pariwisata	46,615,000,000.00	1040
Sektor Transportasi Dan Jasa	Jasa & Transportasi	2,853,407,454,274.00	7389
Sektor Perdagangan	Perdagangan & Industri	2,363,716,555,207.00	4080
Jumlah		5,287,265,987,413.00	12,604

Sumber : DPMPSTP Kota Ambon, 2021

**Realisasi Investasi Bagian Kerjasama Dan Promosi Pengembangan
Tabel 1.19 : Ekonomi Dinas Penanaman Modal Dan Pelayanan Terpadu Satu
Pintu Kota Ambon Tahun 2021**

Realisasi	Tahun 2021	
	Jenis Usaha	Jumlah Investasi (Rp)
(1)	(2)	(3)
Sektor Perikanan	Usaha Perikanan	2,982,512,400.00
Sektor Pariwisata	Hotel, Penginapan, Wisma, Guest House	7,765,850,000.00
Sektor Transportasi Dan Jasa	- Transportasi Darat	2,701,472,066,685.00
	- Jasa Transportasi	
	- Angkutan Laut	
	- Jasa Konsultan	
	- Biro Perjalanan	
	- Laundry	
	- Penyiaran TV	
	- Jasa Periklanan	
	- Laundry	
	- Penyiaran TV	
	- Jasa Periklanan	
	- Jasa Persewaan	
	- Jasa Service	
Sektor Perdagangan	- Perdagangan Besar/Kecil	1,731,957,166,407.00

Lanjutan Tabel 1.19

Realisasi	Tahun 2021	
	Jenis Usaha	Jumlah Investasi (Rp)
(1)	(2)	(3)
Lain-Lain	- Real Estate	5,000,000.00
	- Kuliner	
	- Salon Car	
	- Kontraktor	
	- Fashion	
	- Leasing	
	- Keuangan	
	- Money Change	
	- Percetakan/Penerbit	
	- Arsitektur	
	- Komunikasi	
	- Jasa Hiburan	
	- Event Organizer	
	- Penerbitan	
	- Industri Kimia	
	- Industri Lainnya	
Jumlah		4,444,182,595,492.00

Sumber : DPMPSTSP Kota Ambon, 2021

Tabel 1.20 : Data Penanaman Modal Asing Kota Ambon Tahun 2021

Realisasi	Nama Perusahaan	Tahun 2021		
		Investasi	Tenaga Kerja	
		(\$)	Indonesia	Asing
(1)	(2)	(3)	(4)	(5)
Jasa	Wisata Teluk Silale	3,537.58	10	-
Perikanan				
Perdagangan				
Industri Dan Gas Alam	Nipsea Paint And Chemicals	753.36	15	
Jumlah		4,290.94	25	-

Sumber : DPMPSTP Kota Ambon, 2021

Tabel 1.21 : Produk Layanan Perijinan Pada Dinas Penanaman Modal dan Pelayanan Terpadu Satu Pintu Kota Ambon Tahun 2021

Uraian	Tahun 2021
(1)	(2)
Dinas Pendidikan	2
Dinas Kesehatan	15
Dinas Koperasi dan Usaha Mikro	4
Dinas Pertanian dan Ketahanan Pangan	8
Dinas Lingkungan Hidup dan Persampahan	6
Dinas Perhubungan	10
Dinas Pariwisata dan Kebudayaan	3
Dinas Perindustrian dan Perdagangan	4
Dinas Perumahan Rakyat dan Permukiman	2
Dinas Pekerjaan Umum dan Penataan Ruang	1
Dinas Penanaman Modal dan PTSP	1
Badan Pengelola Keuangan dan Aset Daerah	1
Dinas Pemadam Kebakaran dan Penyelamatan	1

Lanjutan tabel 1.21

Uraian	Tahun 2021
(1)	(2)
BPN	1
Bagian Kesatuan Bangsa dan Politik	1
Dinas Sosial	1
Dinas Perpustakaan dan Kearsipan	1
Dinas Tenaga Kerja	2
Dinas Perikanan	1
Jumlah	65

Sumber : DPMPTSP Kota Ambon, 2021

Tabel 1.22 : Jumlah Papan Reklame Milik Pemerintah Kota Ambon Tahun 2021

Lokasi	Tahun 2021
(1)	(2)
Kecamatan Teluk Ambon	6
Kecamatan Teluk Ambon Baguala	7
Kecamatan Sirimau	9
Kecamatan Nusaniwe	4
Jumlah	26

Sumber : DPMPTSP Kota Ambon, 2021

Tabel 1.23 : Jumlah Penghargaan Yang Diterima Tahun 2021

Uraian	Tahun 2021
(1)	(2)
Piagam Penghargaan Predikat Kepatuhan Tinggi Tahun 2020 oleh Kepala Ombudsman RI Perwakilan Maluku	-
Jumlah	-

Sumber : DPMPTSP Kota Ambon, 2021

Tabel 1.24 : Rekapitulasi Tingkat Kepuasan Masyarakat Terhadap Pelayanan Tahun 2021

Rekapitulasi Tingkat Kepuasan Masyarakat Terhadap Pelayanan	Tahun 2021
(1)	(2)
Presentase	82.90%

Sumber : DPMPTSP Kota Ambon, 2021

Tabel 1.25 : Jumlah Litigasi dan Advokasi Hukum di Lingkungan Pemerintah Kota Ambon Tahun 2021

Jenis Litigasi Dan Advokasi Hukum	Tahun 2021
(1)	(2)
Perkara TUN	1
Perkara Perdata	4
Advokasi Hukum Non Litigasi	28
Jumlah	33

Sumber : Bagian Hukum Kota Ambon, 2021

Tabel 1.26 : Jumlah Produk Hukum Yang Dikeluarkan Periode 2021

JenisPeraturan	Tahun 2021
(1)	(2)
Peraturan Daerah	6
Peraturan Walikota	71
Surat Keputusan	799
Instruksi Walikota	18
Jumlah	894

Sumber : Bagian Hukum Kota Ambon, 2021

Tabel 1.27 : Rekapitulasi Jumlah Pelanggaran Perda per Jenis Pelanggaran di Kota Ambon Tahun 2021

Wilayah	Lokasi	Jenis Pelanggaran	Tahun 2021
(1)	(2)	(3)	(4)
Sirimau	- Jl. A. Yanni - Jl. Yan paais - Jl. Diponegoro - Jl. Chr.M. Tiahahu - Jl. St. Hairun - Jl. Jend. Soedirman - Jl. A.Y. Patty - Jl. Tulukabessy - Jl. Benteng kapaha - Jl.Pattimura - Jl. Rijali - Jl. Tulukabessy - Jl. Said Perintah - Jl. Slamet Riadi - Jl. Sirimau	Trantibum	640
	- Jl. A. Yanni - Jl. Yan paais - Jl. Diponegoro - Jl. Chr.M. Tiahahu - Jl. St. Hairun - Jl. Jend. Soedirman - Jl. A.Y. Patty - Jl. Tulukabessy - Jl. Benteng kapaha - Jl.Pattimura - Jl. Rijali - Jl. Tulukabessy - Jl. Said Perintah - Jl. Slamet Riadi - Jl. Sirimau	IMB	40
Nusaniwe	- Jl. Nn. Sar Sopacua - Jl. Dr. Kayadoe - Jl. Dr. Siwabessy - Jl. Dr. Sitanala - Jl. Dr. Malaiholo - Jl. Amanhuse	Trantibum	104
	- Jl. Nn. Sar Sopacua - Jl. Dr. Kayadoe - Jl. Dr. Siwabessy - Jl. Dr. Sitanala - Jl. Dr. Malaiholo - Jl. Amanhuse	IMB	2
Teluk Ambon Baguala	- Jl. Wolter Monginsidi - Jl. Leo Wattimena - Jl. Syaranamual - Jl. Sisingamangaraja	Trantibum	21
	- Jl. Wolter Monginsidi - Jl. Leo Wattimena - Jl. Syaranamual - Jl. Sisingamangaraja	IMB	10

Lanjutan tabel 1.27

Wilayah	Lokasi	Jenis Pelanggaran	Tahun 2021
(1)	(2)	(3)	(4)
Teluk Ambon	- Jl. Dr. J. Leimena - Jl. Ir. M. Putuhena - Jl. Chr. Soplanit - Jl. M. Alfons	Trantibum	88
	- Jl. Dr. J. Leimena - Jl. Ir. M. Putuhena - Jl. Chr. Soplanit - Jl. M. Alfons	IMB	19
Leitimur Selatan	-	-	-

Sumber : Satuan Pol PP Kota Ambon, 2021

Tabel 1.28 : Rekapitulasi Jumlah Pengawasan/Penertiban Media Informasi dan Promosi (Bener, Baliho, dll) Kota Ambon Tahun 2021

Wilayah	Lokasi	Jenis Pelanggaran	Tahun 2021	Keterangan
(1)	(2)	(3)	(4)	(5)
Sirimaui	- Jl. A. Yanni - Jl. Yan paais - Jl. Diponegoro - Jl. Chr.M. Tiahahu - Jl. St. Hairun - Jl. Jend. Soedirman - Jl. A.Y. Patty - Jl. Tulukabessy - Jl. Benteng kapaha - Jl.Pattimura - Jl. Rijali - Jl. Tulukabessy - Jl. Said Perintah - Jl. Slamet Riadi - Jl. Sirimaui	Trantibum	85	Ditertibkan dan diamankan di Kantor Sat Pol pp
Nusaniwe	- Jl. Nn. Sar Sopacua - Jl. Dr. Kayadoe - Jl. Dr. Siwabessy - Jl. Dr. Sitanala - Jl. Dr. Malaiholo - Jl. Amanhuse	Trantibum	17	Ditertibkan dan diamankan di Kantor Sat Pol pp
Teluk Ambon Baguala	- Jl. Wolter Monginsidi - Jl. Leo Wattimena - Jl. Syaranamual - Jl. Sisingamangaraja	Trantibum	6	Ditertibkan dan diamankan di Kantor Sat Pol pp
Teluk Ambon	- Jl. Dr. J. Leimena - Jl. Ir. M. Putuhena	Trantibum	27	Ditertibkan dan diamankan di Kantor Sat Pol pp
Leitimur selatan	-	-	-	-
Jumlah			135	

Sumber : Satuan Pol PP Kota Ambon, 2021

1.5 Kesatuan Bangsa Dan Politik

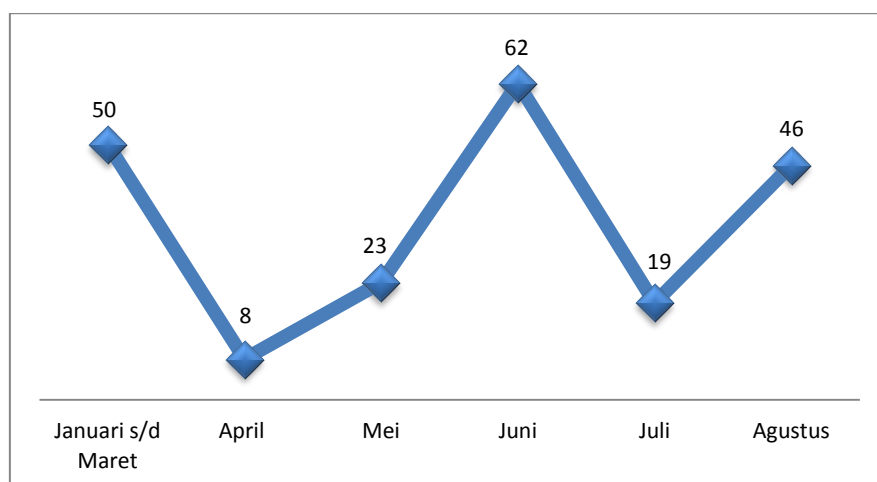
Rekomendasi penelitian pemerintahan yang ada di Bagian Kesatuan Bangsa Dan Politik terbanyak ada di periode juni dengan jumlah 62 Penelitian dan tersedikit ada di periode April dengan jumlah 8 Penelitian.

Tabel 1.29 : Rekomendasi Penelitian Bagian Pemerintahan Tahun 2021

Bulan Periode	Tahun 2021
(1)	(2)
Januari s/d Maret	50
April	8
Mei	23
Juni	62
Juli	19
Agustus	46
Jumlah	208

Sumber : Badan Kesatuan Bangsa Dan Politik Kota Ambon, 2021

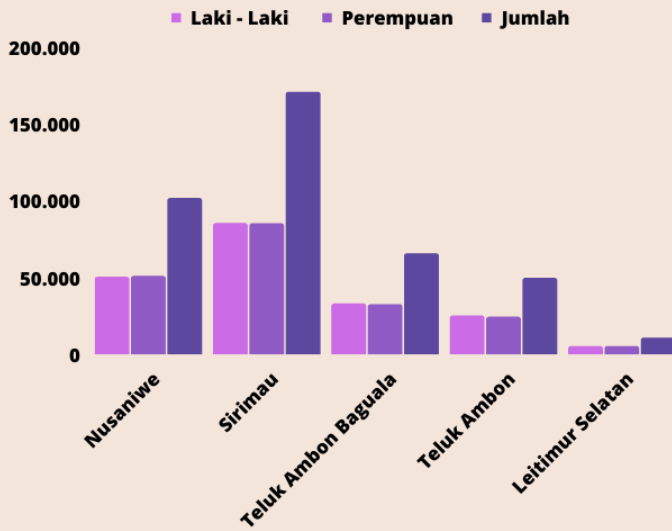
Gambar 1.5 : Rekomendasi Penelitian Bagian Pemerintahan Tahun 2021



Sumber : Badan Kesatuan Bangsa Dan Politik Kota Ambon, 2021

BAB II

KEPENDUDUKAN DAN KETENAGAKERJAAN



200,156
PEREMPUAN

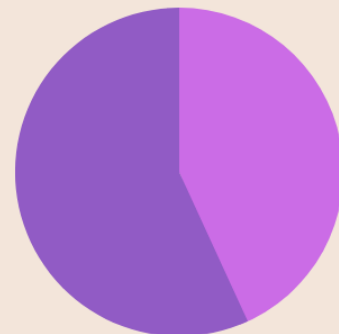
199,337
LAKI - LAKI

Pada Tahun 2021 Kota Ambon mempunyai luas daratan 31,400 km² yang memiliki Kepadatan 12.72270701 (Jiwa/Km²).

Jumlah Penduduk Kota Ambon mengalami peningkatan tiap tahunnya dengan Jumlah keseluruhan di tahun 2021 yaitu 399,493 Jiwa



Perempuan
56.9%



Laki- Laki
43.1%

Pada Tahun 2021 Jumlah Pencari Kerja di Kota Ambon mengalami peningkatan dengan Jumlah keseluruhan di tahun 2021 yaitu 4,126

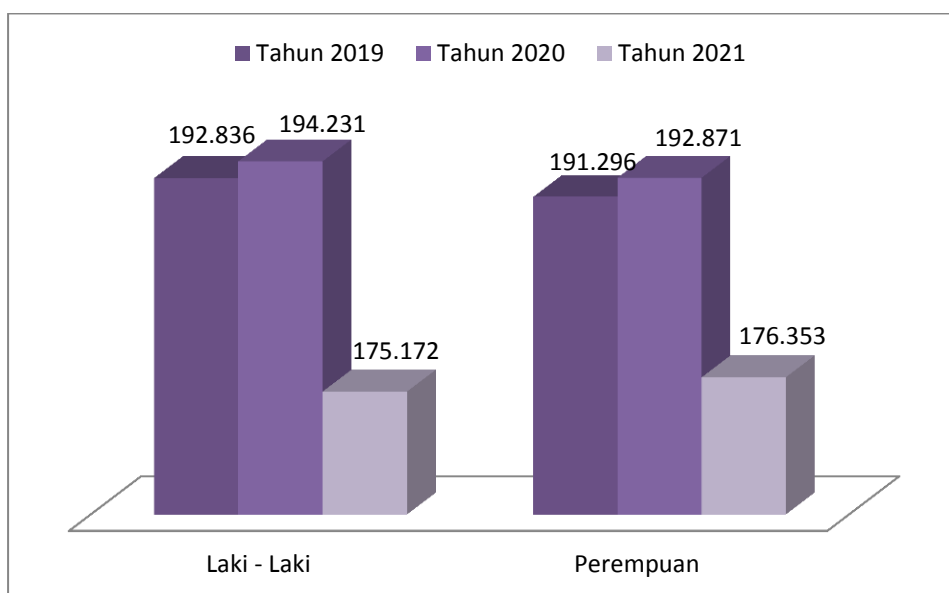


BAB II KEPENDUDUKAN DAN KETENAGAKERJAAN

2.1 Kependudukan

Tahun 2019-2021 penduduk Kota Ambon berjumlah Lebih dari 300 ribu jiwa. Pada Tahun 2021 Jumlah penduduk Kota Ambon yaitu sebesar 351.525 jiwa, yang terdiri dari 175.172 berjenis kelamin laki – laki dan 176.353 berjenis kelamin perempuan. Pada Tahun 2020 Jumlah penduduk Kota Ambon yaitu sebesar 387.102 jiwa, yang terdiri dari 194.231 berjenis kelamin laki-laki dan 192.871 perempuan. Penduduk Kota Ambon Tahun 2019 yaitu sebesar 384.132 jiwa, yang terdiri dari 192.836 berjenis kelamin laki-laki, dan 191.296 perempuan. Pada tahun 2021 jumlah penduduk Kota Ambon terbanyak terdapat di Kecamatan Sirimau yaitu 149.006 jiwa, kemudian Kecamatan Nusaniwe 91.567 jiwa dan disusul Kecamatan Teluk Ambon sebanyak 43.619 jiwa.

Gambar 2.1 : Jumlah Penduduk Menurut Jenis Kelamin Di Kota Ambon Tahun 2019 - 2021



Sumber : Dinas Kependudukan dan Catatan Sipil Kota Ambon, 2021

Tabel 2.1 : Jumlah Tingkat Kelahiran Menurut Jenis Kelamin Per Kecamatan Di Kota Ambon Tahun 2021 (Jiwa)

Wilayah	Tahun 2021		Jumlah
	Laki-Laki	Perempuan	
(1)	(2)	(3)	(4)
Nusaniwe	1.669	1.559	3228
Sirimau	2.590	2.465	5055
Teluk Ambon Baguala	1.359	1.193	2552
Teluk Ambon	976	1.010	1986
Leitimur Selatan	136	108	244
Jumlah	6.730	6.335	13065

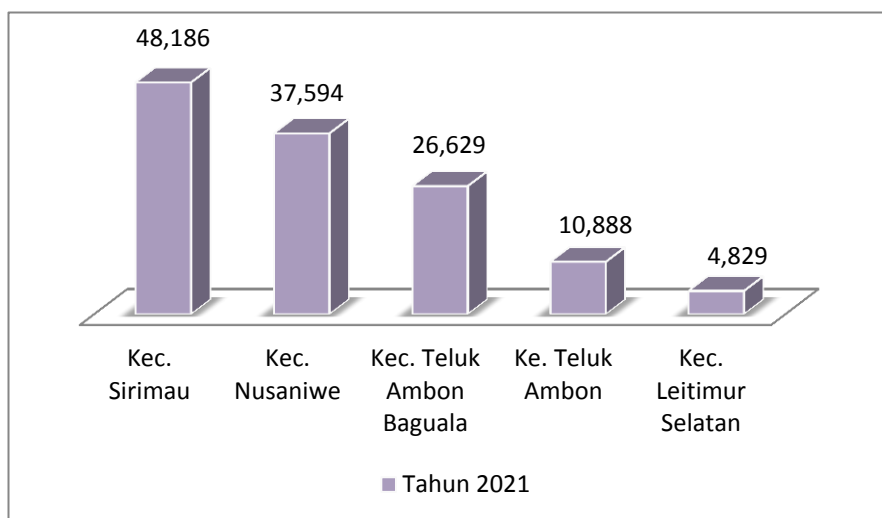
Sumber : Dinas Kependudukan dan Catatan Sipil Kota Ambon, 2021

Tabel 2.2 : Jumlah Presentase Penduduk Yang Memiliki KTP Di Kota Ambon Tahun 2021 (Jiwa)

Wilayah	Tahun 2021		Jumlah
	Laki-Laki	Perempuan	
(1)	(2)	(3)	(4)
Nusaniwe	1.669	48.186	1.669
Sirimau	2.590	37.594	48.186
Teluk Ambon Baguala	1.359	26.629	40.184
Teluk Ambon	976	10.888	27.988
Leitimur Selatan	136	4.829	11.864
Jumlah	6.730	128.126	4.965

Sumber : Dinas Kependudukan dan Catatan Sipil Kota Ambon, 2021

Gambar 2.2 : Presentase Penduduk Yang Memiliki KTP Di Kota Ambon Tahun 2021



Sumber : Dinas Kependudukan dan Catatan Sipil Kota Ambon, 2021

Tabel 2.3 : Jumlah Penduduk Berdasarkan Pekerjaan Di Kota Ambon Tahun 2021

Pekerjaan	Tahun 2021
(1)	(2)
Belum Bekerja	130,714
Mengurus Rumah Tangga	52,016
Pelajar/ Mahasiswa	100,690
Pensiunan	6,233
Pegawai Negeri Sipil	18,055
Tentara Nasional Indonesia	3,883
Kepolisian RI (POLRI)	3,745
Perdagangan	825
Petani/ Pekebun	8,552
Peternak	28
Nelayan/ Perikanan	1,867
Industri	73
Konstruksi	119
Transportasi	715

Lanjutan Tabel 2.3

Pekerjaan	Tahun 2021
(1)	(2)
Karyawan Swasta	17,496
Karyawan BUMN	1,664
Karyawan BUMD	278
Karyawan Honorer	2,895
Buruh Harian Lepas	3,576
Buruh Tani/ Perkebunan	254
Buruh Nelayan/ Perikanan	84
Buruh Peternakan	4
Pembantu Rumah Tangga	131
Tukang cukur	18
Tukang Listrik	18
Tukang Batu	404
Tukang Kayu	332
Tukang sol sepatu	8
Tukanglas/ Pandan Besi	30
Tukang Jahit	90
Tukang Gigi	1
Penata Rias	5
Penata Busana	2
Penata Rambut	15
Mekanik	53
Seniman	17
Tabib	-
Paraji	3
Perancang Busana	1
Penterjemah	5

Lanjutan Tabel 2.3

Pekerjaan	Tahun 2021
(1)	(2)
Imam Mesjid	10
Pendeta	851
Pastor	43
Wartawan	80
Ustadz/ Mubaligh	6
Juru Masak	10
Promotor Acara	1
Anggota DPR-RI	2
Anggota DPD-RI	2
Anggota BPK	1
Presiden	-
Wakil Presiden	-
Anggota Mahkamah Konstitusi	-
Anggota Kabinet Kementrian	2
Duta Besar	-
Gubernur	1
Wakil Gubernur	1
Bupati	-
Wakil Bupati	-
Walikota	1
Wakil Walikota	1
Anggota DPRD Propinsi	16
Anggota DPRD Kabupaten/ Kota	29
Dosen	1,422
Guru	3,886
Pilot	3

Lanjutan Tabel 2.3

Pekerjaan	Tahun 2021
(1)	(2)
Pengacara	137
Notaris	16
Arsitek	2
Akuntan	1
Konsultan	41
Dokter	477
Bidan	135
Perawat	198
Apoteker	20
Psikiater / Psikologi	2
Penyiar Televisi	1
Penyiar Radio	3
Pelaut	912
Peneliti	8
Sopir	2,540
Pialang	-
Paranormal	2
Pedagang	1,378
Perangkat Desa	9
Kepala Desa	7
Biarawan/ Biarawati	87
Wiraswasta	31,671
Pekerjaan Lainnya	62
Tukang Ojek	471
Tukang Becak	46
Jumlah	399,493

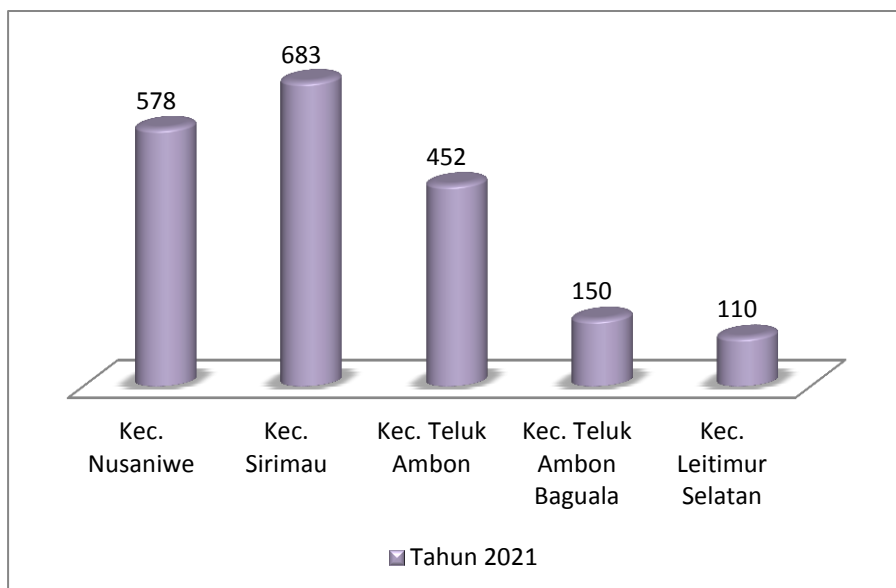
Sumber : Dinas Kependudukan dan Catatan Sipil Kota Ambon, 2021

Tabel 2.4 : Jumlah Akta Pernikahan Yang Dikeluarkan Oleh Dinas Kependudukan Dan Pencatatan Sipil Menurut Kecamatan Di Kota Ambon Tahun 2021

Wilayah	Tahun 2021
(1)	(2)
Nusaniwe	578
Sirimau	683
Teluk Ambon Baguala	452
Teluk Ambon	150
Leitimur Selatan	110
Jumlah	1,973

Sumber : Dinas Kependudukan dan Catatan Sipil Kota Ambon, 2021

Gambar 2.3 : Akta Pernikahan Yang Dikeluarkan Oleh Dinas Kependudukan Dan Pencatatan Sipil Menurut Kecamatan Di Kota Ambon Tahun 2021



Sumber : Dinas Kependudukan dan Catatan Sipil Kota Ambon, 2021

Jumlah Kartu Keluarga (Kk) Yang Dikeluarkan Oleh Dinas
Tabel 2.5 : Kependudukan Dan Pencatatan Sipil Menurut Kecamatan Di Kota
Ambon Tahun 2021

Wilayah	Tahun 2021		Jumlah
	KK Laki-Laki SIAK	KK Perempuan SIAK	
(1)	(2)	(3)	(4)
Nusaniwe	1.669	1.559	3.228
Sirimau	2.590	2.465	5.055
Teluk Ambon Baguala	1.359	1.193	2.552
Teluk Ambon	976	1.010	97.701
Leitimur Selatan	136	108	244
Jumlah	6.730	6.335	13.065

Sumber : Dinas Kependudukan dan Catatan Sipil Kota Ambon, 2021

Tabel 2.6 : Rekapitulasi Tingkat Kepuasan Masyarakat terhadap Pelayanan
Tahun 2021

Tahun 2021			
Tidak Puas	Cukup	Cukup Puas	Puas
(1)	(2)	(3)	(4)
TP	C	CP	P
-	-	-	-

Sumber : Dinas Kependudukan dan Catatan Sipil Kota Ambon, 2021

Tabel 2.7 : Jumlah Penduduk Menurut Jenis Kelamin Per Kecamatan Semester I di Kota Ambon Tahun 2021 (Jiwa)

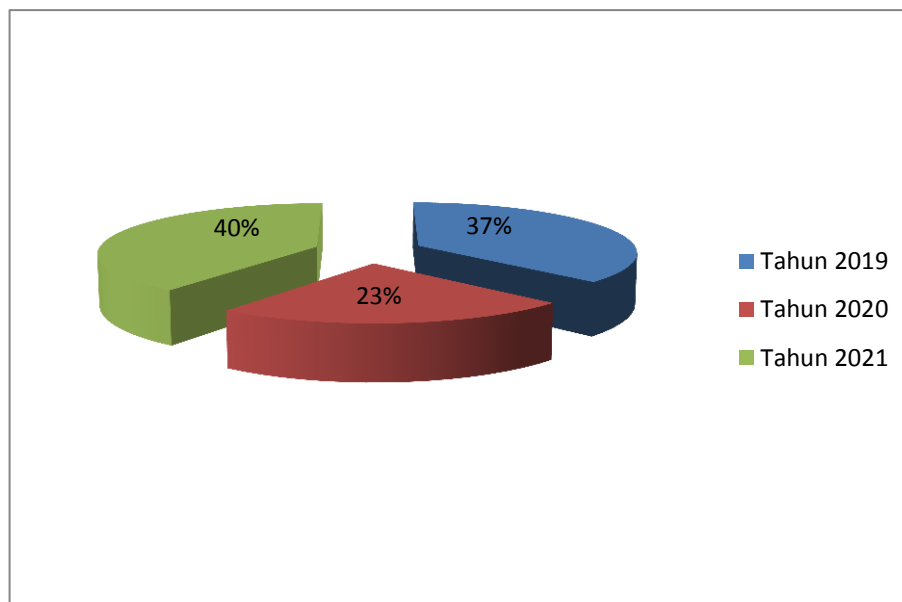
Wilayah	Tahun 2021		Jumlah
	Laki-Laki	Perempuan	
(1)	(2)	(3)	(4)
Nusaniwe	45.317	46.250	91.567
Sirimau	74.128	74.878	149.006
Teluk Ambon Baguala	28.810	28.810	57.620
Teluk Ambon	22.112	21.507	43.619
Leitimur Selatan	4.805	4.908	9.713
Jumlah	175.172	176.353	351.525

Sumber : Dinas Kependudukan dan Catatan Sipil Kota Ambon, 2021

2.2 Ketenagakerjaan

Jumlah pencari kerja tahun 2019-2021 setiap tahunnya di Kota Ambon lebih dari 2 ribu orang. Jumlah pencari kerja tahun 2021 mencapai 4.126 orang atau mengalami kenaikan 1758 dibandingkan tahun 2020. Sedangkan jumlah pencari kerja tahun 2020 mencapai 2.368 orang atau mengalami penurunan sebesar 1462 orang dibandingkan tahun 2019. Jumlah pencari kerja tahun 2019 mencapai 3.830 orang,

Gambar 2.4 : Jumlah Pencari Kerja Di Kota Ambon Tahun 2019-2021



Sumber : Dinas Tenaga kerja Kota Ambon, 2021

Tabel 2.8 : Data Pencari Kerja Kota Ambon Menurut Tingkat Pendidikan Tahun 2021

Pendidikan	Jenis Kelamin		Jumlah
	Laki - Laki	Perempuan	
(1)	(2)	(3)	(4)
SD	2	0	2
SLTP	20	2	22
SLTA	769	567	1.336
SMK	316	190	506
Diploma I	3	2	5
Diploma II	0	1	1
Diploma III	130	536	666
D4/Sst	8	39	47
Sarjana	506	809	1.315
Profesi	18	182	200
Magister	8	18	26
Jumlah	1.780	2.346	4.126

Sumber : Dinas Tenaga kerja Kota Ambon, 2021

Tabel 2.9 : Data Pencari Kerja Kota Ambon berdasarkan Bulan di Tahun 2021

Pendidikan	Jenis Kelamin		Jumlah
	Laki - Laki	Perempuan	
(1)	(2)	(3)	(4)
Januari	176	127	303
Februari	93	66	159
Maret	103	96	199
April	407	1.171	1.578
Mei	259	343	602
Juni	32	44	76
Juli	55	43	98
Agustus	105	57	162
September	119	76	195
Oktober	250	215	465
November	107	73	180
Desember	74	35	109
Jumlah	1.780	2.346	4.126

Sumber : Dinas Tenaga kerja Kota Ambon, 2021

Tabel 2.10 : Rekapitulasi Penempatan Tenaga Kerja Kota Ambon Tahun 2021

Pendidikan	Jenis Kelamin		Jumlah
	Laki - Laki	Perempuan	
(1)	(2)	(3)	(4)
SLB		1	1
SD	6	5	11
SLTP	3	4	7
SLTA	95	39	134
SMK	137	71	208
Diploma I			
Diploma li			
Diploma lii	14	5	19
D4/Sst			
Sarjana	45	28	73
Profesi			
Magister			
Jumlah	300	152	453

Sumber : DinasTenaga kerja Kota Ambon, 2021

2.3 Pengendalian Penduduk & Keluarga Berencana

Pada tahun 2021 jumlah pasangan usia subur (PUS) bukan peserta KB ada yang mengalami kenaikan ada juga yang mengalami penurunan pada masing-masing kecamatan dari tahun sebelumnya. Jumlah Pasangan Usia Subur (PUS) terbanyak terdapat di kecamatan Sirimau sebanyak 17.813 dan yang bukan peserta KB sebanyak 803 pasangan. Sedangkan Pasangan Usia Subur (PUS) tersedikit ada di kecamatan Leitimur Selatan dengan jumlah 1.218 pasangan dan yang Bukan peserta KB sebanyak 65 pasangan.

Untuk Pasangan Usia Subur (PUS) peserta KB, jumlah kontrasespi terbanyak yang di gunakan adalah kontrasespsi dengan cara suntik sebanyak 19.208 dan tersedikit adalah kontrasespsi MOP dengan jumlah 178. Dari jumlah Pasangan Usia Subur (PUS) yang ada baik peserta KB maupun bukan Peserta KB ada yang menerima Jaminan Kesehatan Nasional (JKN). Jumlah penerima JKN untuk peserta KB maupun Peserta bukan KB terbanyak ada di kecamatan Teluk Ambon Baguala Dan tersedikit ada di kecamatan Leitimur Selatan.

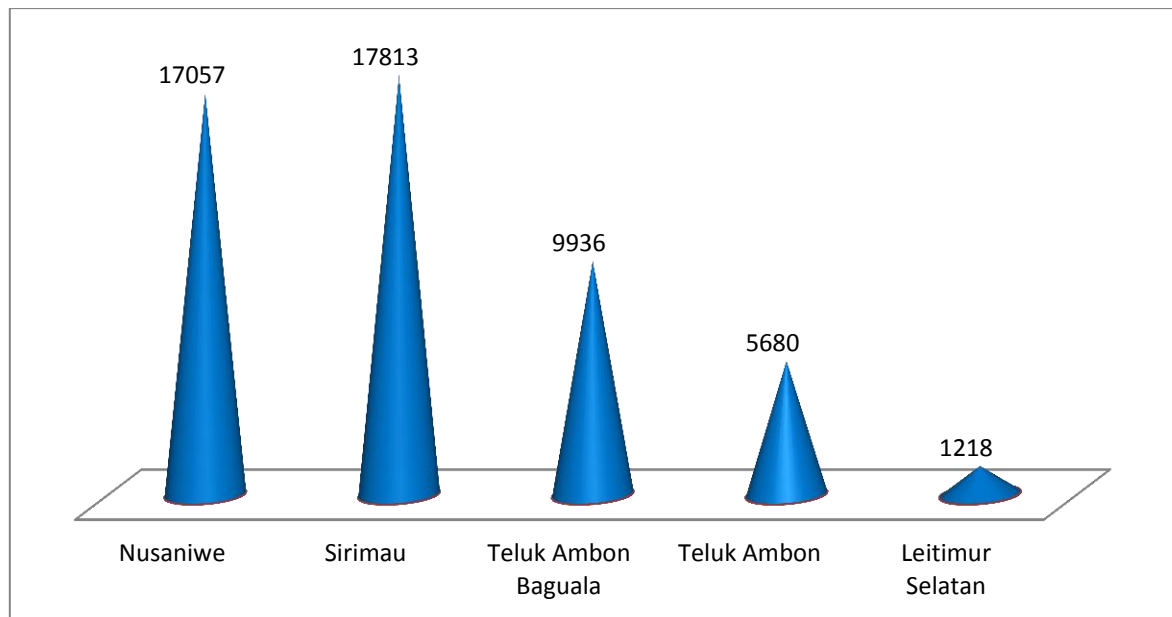
Dalam melayani masyarakat baik secara umum maupun untuk masyarakat yang menggunakan kontrasespsi tersedia fasilitas kesehatan. Total fasilitas kesehatan berjumlah 102 unit. Fasilitas kesehatan KB di kota Ambon yang tersebar di 5 kecamatan tidak semuanya melayani kontrasespsi salah satunya KB MKJP. Dari 102 unit Fasilitas Kesehatan hanya 97 unit yang melayani KB MKJP. Dan dari pelayanan yang di lakukan, ada penghargaan yang diraih oleh Dinas Pengendalian Penduduk & Keluarga Berencana.

Tabel 2.11 : Data Jumlah Pasangan Usia Subur (PUS) Bukan Peserta KB menurut Kecamatan di Kota Ambon Tahun 2021

Kecamatan	Jumlah	
	PUS	Bukan Peserta KB
(1)	(2)	(3)
Nusaniwe	17.057	1.447
Sirimau	17.813	803
Teluk Ambon Baguala	9.936	1.403
Teluk Ambon	5.680	588
Leitimur Selatan	1.218	65
Jumlah	51.704	4.306

Sumber : Dinas Pengendalian Penduduk & Keluarga Berencana Kota Ambon, 2021

Gambar 2.5 : Jumlah Pasangan Usia Subur (PUS) per Kecamatan di Kota Ambon Tahun 2021



Sumber : Dinas Pengendalian Penduduk & Keluarga Berencana Kota Ambon, 2021

Tabel 2.12 : Jumlah Pasangan Usia Subur (PUS) Peserta KB Aktif Menurut Kecamatan di Kota Ambon Tahun 2021

Kecamatan	IUD	MOW	MOP	IMPLAN	SUNTIK	PIL	KONDOM	JUMLAH
(1)	(2)	(3)	(4)	(5)	(6)	(7)	(8)	(9)
Nusaniwe	1.054	999	22	3.486	5.262	4.540	247	15.610
Sirimau	1.677	832	33	2.558	8.871	2.554	485	17.010
Teluk Ambon Baguala	1.619	223	115	2.613	1.947	1.710	296	8.533
Teluk Ambon	148	123	8	1.168	2.662	837	146	5.092
Leitimur Selatan	48	14	-	398	466	215	12	1.153
Jumlah	4.546	2.191	178	10.233	19.208	9.856	1.186	47.398

Sumber : Dinas Pengendalian Penduduk & Keluarga Berencana Kota Ambon, 2021

Tabel 2.13 : Jumlah Pasangan Usia Subur (PUS) dan JKN menurut Kecamatan di Kota Ambon Tahun 2021

Kecamatan	Jumlah PUS	Jumlah PUS Penerima JKN (Peserta KB)	Jumlah PUS Penerima JKN (Bukan Peserta KB)	Jumlah
(1)	(2)	(3)	(4)	(5)
Nusaniwe	17.057	2.883	608	3.491
Sirima	17.813	1.693	-	1.693
Teluk Ambon Baguala	9.936	3.826	819	4.645
Teluk Ambon	5.680	3.044	226	3.270
Leitimur Selatan	1.218	673	43	716
Jumlah	51.704	12.119	1.696	13.815

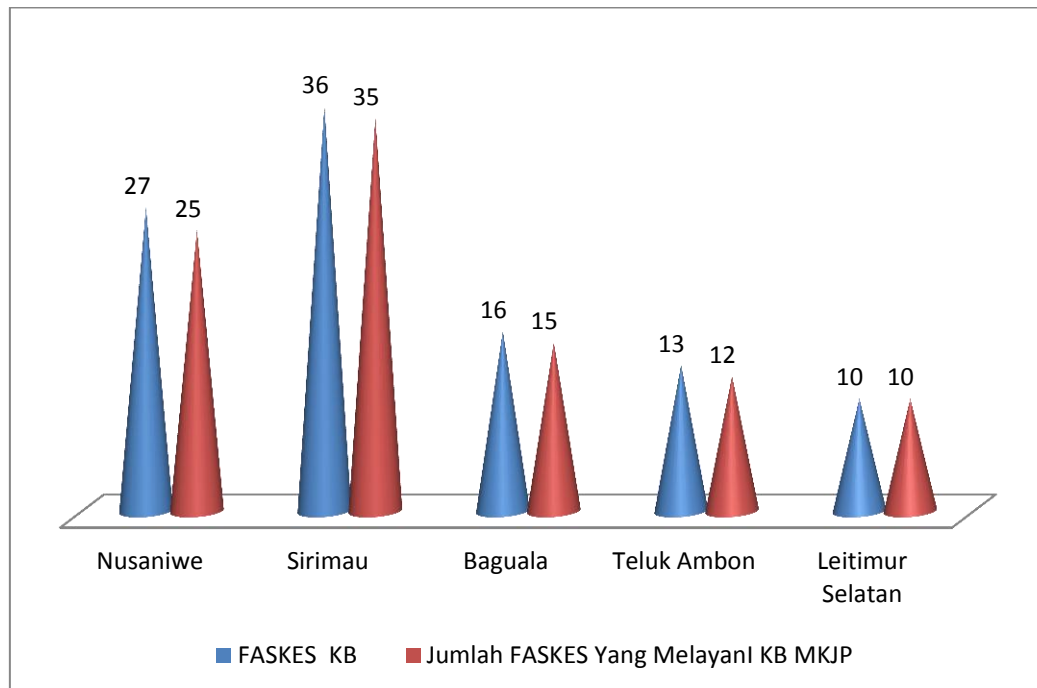
Sumber : Dinas Pengendalian Penduduk & Keluarga Berencana Kota Ambon, 2021

Tabel 2.14 : Jumlah Sarana atau Fasilitas Kesehatan KB Di Kota Ambon Tahun 2021

Kecamatan	FASKES KB	Jumlah FASKES Yang Melayani KB MKJP
(1)	(2)	(3)
Nusaniwe	27	25
Sirima	36	35
Teluk Ambon Baguala	16	15
Teluk Ambon	13	12
Leitimur Selatan	10	10
Jumlah	102	97

Sumber : Dinas Pengendalian Penduduk & Keluarga Berencana Kota Ambon, 2021

Gambar 2.6 : Jumlah Sarana atau Fasilitas Kesehatan KB Di Kota Ambon Tahun 2021



Tabel 2.15 : Jumlah Penghargaan Yang Diterima Dinas Pengendalian Penduduk Dan KB Kota Ambon Tahun 2021

Penghargaan	Uraian	Tahun 2021
(1)	(2)	(3)
Terbaik II	Pengelola Gudang Tingkat Provinsi Maluku	√
Juara II	Pengolah Data Statistik Rutin Tingkat Provinsi Maluku Tahun 2021	√
Terbaik II	Pengelola Program Bangga Kencana Dalam Rangka Harganas ke 38 Tingkat Provinsi Maluku	√
Juara III	Pendataan Keluarga Tingkat Provinsi Maluku Tahun 2021	√
Terbaik III	Pengelola DAK Sub Bidang KB Tingkat Provinsi Maluku Tahun 2021	√

Sumber : Dinas Pengendalian Penduduk & Keluarga Berencana Kota Ambon, 2021

BAB III

SUMBER DAYA ALAM

Sampah yang Terangkut
513.61



Produksi Sampah
842.19



Jumlah Volume Sampah yang terkumpul per hari di tahun 2022 297.42 dengan volume yang terangkut per hari 181.38



BAB III

SUMBER DAYA ALAM

3.1 Pertanian

Sektor pertanian merupakan sektor yang berperan penting dalam perekonomian Indonesia. Hal ini dapat diukur dari pangsa sektor pertanian dalam pembentukan Produk Domestik Bruto (PDB), penyedia lapangan kerja, sumber pendapatan bagi sebagian besar masyarakat Indonesia, pengentasan kemiskinan, perolehan devisa melalui ekspor non migas, penciptaan ketahanan pangan nasional dan penciptaan kondisi yang kondusif bagi pembangunan sektor lain. Selain itu, sektor pertanian juga berperan sebagai penyedia bahan baku dan pasar yang potensial bagi sektor industri. Di Kota Ambon pertanian merupakan sektor yang cukup penting, karena penyerapan tenaga kerja, dan sebagai penyedia bahan baku untuk sektor industri.

Produk unggulan hasil pertanian Kota Ambon menurut data Dinas Pertanian Kota Ambon yaitu Buah – Buahan seperti Pisang Tongkat Langit, Gandaria, Durian, dan Salak. Pada tahun 2021 jumlah produksi buah – buahan berjumlah 452,85 ton mengalami kenaikan dibanding tahun 2020 yaitu 404,36 ton, sedangkan tahun 2019 dengan jumlah 1051,31 ton.

Selain produk buah-buahan, di Kota Ambon juga menghasilkan produk sayur-sayuran. Jumlah produksi sayuran pada tahun 2021 sebanyak 4923 ton sayuran, jumlah tersebut lebih sedikit dari tahun 2020 yaitu sebesar 5382,4 ton sayuran dibandingkan tahun 2019 yaitu 1.465,1 ton sayuran.

Tabel 3.1 : Jumlah Produksi Sayur Berdasarkan Jenis Sayur Tahun 2020-2021

Jenis Sayuran	Luas Tanam	Luas Panan	Produksi
(1)	(2)	(3)	(4)
Bawang Merah	4	4	41
Bawang Daun	8	8	59
Kubis	29	28	215
Kembang Kol	6	6	47
Petsai / Sawi	148	147	989
Kacang Panjang	45	44	159
Cabe Besar	3	2	14
Cabe Rawit	10	9	53
Tomat	42	40	363
Terong	43	42	438
Buncis	38	37	145
Ketimun	49	47	342
Labu Siam	28	26	472
Kangkung	140	140	1167
Bayam	96	95	418
Jumlah	689	675	4922

Sumber: Dinas Pertanian dan Ketahanan Pangan Kota Ambon, 2021

Tabel 3.2 : Populasi Ternak di Kota Ambon Menurut Jenis Ternak Tahun 2020-2021 (Ekor)

Hewan Ternak	Tahun 2020	Tahun 2021
(1)	(2)	(3)
Sapi	2087	5168
Kerbau	-	-
Kambing	783	850
Babi	1.013	1
Itik	1.231	1321
Ayam Petelur	-	-
Ayam Pedaging	110	106
Ayam Buras	292	30

Sumber : Dinas Pertanian dan Ketahanan Pangan Kota Ambon, 2021

Tabel 3.3 : Luas Tanam,Luas Panen, Hasi Produksi dan Rata Rata Produksi Beberapa Komoditi Buah Buahan di Kota Ambon Tahun 2020-2021

Jenis Komoditi Buah - Buahan	Luas Tanam	Luas Panen	Produksi	Rata Rata Produksi
(1)	(2)	(3)	(4)	(5)
Alpukat	6,68	4,65	10,04	2,15
Anggur	0	0	0	0
Apel	0	0	0	0
Belimbing	7,11	5,98	10	1,64
Buah Naga	0,22	0	0	0
Duku/Langsar/ Kokosan	30,13	13,76	13	0,94
Durian	30,37	19	32,52	1,71
Jambu Air	7,48	5,44	9,55	1,75
Jambu Biji	3,21	2,73	6,14	2,25
Jeruk Lemon	0,42	0	0	0
Jeruk Pamelor	1,3	0,13	0,15	1,19
Jeruk Siam/Kepron	0,86	1,3	2,25	1,73

Lanjutan Tabel 3.3

Jenis Komoditi Buah - Buahan	Luas Tanam	Luas Panen	Produksi	Rata Rata Produksi
(1)	(2)	(3)	(4)	(5)
Lengkeng	0,49	0	0	0
Mangga	47,51	40	91,41	2,28
Manggis	25,37	0,8	0,5	0,63
Nenas	6,68	5,45	23,6	4,33
Nangka/Cempedak	12,51	11,52	84,8	7,36
Pepaya	14,31	12,38	24,11	1,94
Pisang	89,3	44,37	77,95	1,75
Rambutan	52,78	9,8	10,5	1,07
Salak	4,38	2,59	8,6	2,91
Sawo	0	0	0	0
Sirsak	14,12	3,25	5,03	1,54
Sukun	40,15	4,32	24,7	5,71
Melinjo	11,01	9,9	10	1,01
Petai	11,03	7,46	8	1,07
Jengkol	0	0	0	0

Sumber : Dinas Pertanian dan Ketahanan Pangan Kota Ambon, 2021

Tabel 3.4 : Luas Tanam, Luas Panen Hasil Produksi dan Rata Rata Produksi Ubi Jalar di Kota Ambon 2015 -2021

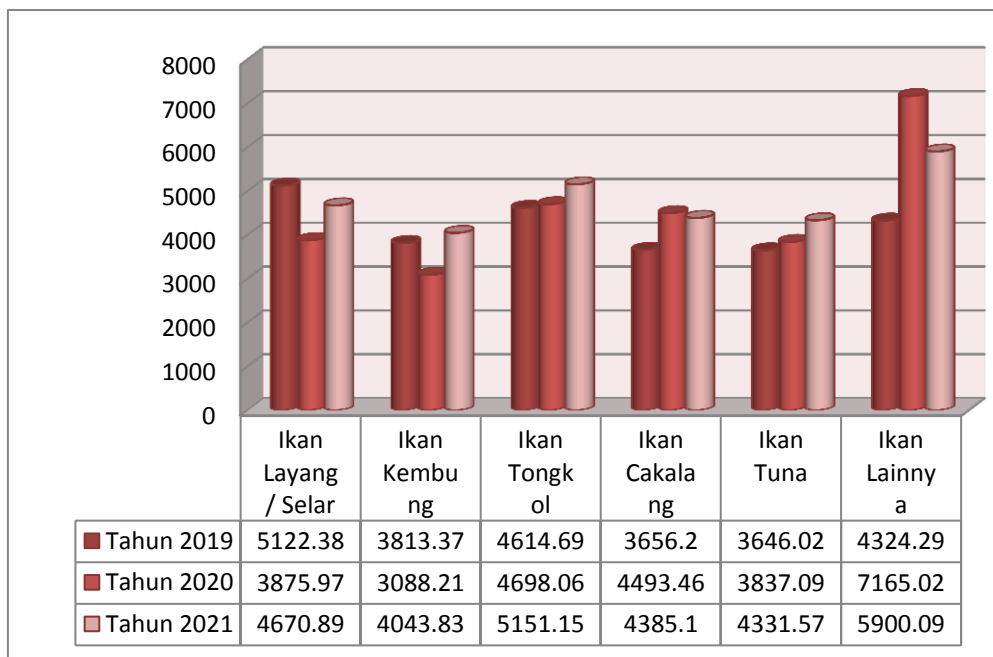
Indikator Pertanian	Tahun 2020	Tahun 2021
(1)	(2)	(3)
Luas Tanam	2,00	5,00
Luas Panen	1,21	5,00
Produksi	9,09	36
Rata – Rata Produksi	3,28	7,02

Sumber : Dinas Pertanian dan Ketahanan Pangan Kota Ambon, 2021

3.2 Perikanan

Selain memiliki wilayah daratan, Kota Ambon juga memiliki wilayah perairan yang kaya akan hasil perikanan. Terdapat dua kelompok usaha perikanan di Kota Ambon yaitu Kelompok Pembudidaya Ikan (POKDAKAN) dan Kelompok Usaha Bersama (KUB) Tangkap. Jumlah produk unggulan hasil perikanan menurut jenis tangkap ikan tahun 2021 di Kota Ambon mencapai 28.482,63 ton, mengalami kenaikan dibanding tahun 2020 yaitu 27.157,81. ton dibandingkan tahun 2019 yaitu 25.176,95 ton. Alat tangkap yang digunakan untuk menangkap ikan nelayan di Kota Ambon diantaranya adalah pukat pantai, pukat cincin, jaring insang, jaring angkat, hotate, pancing tonda, jala, bubu, dan serok.

Gambar 3.1 : Jumlah Produk Unggulan Hasil Perikanan Menurut Jenis Tangkapan di Kota Ambon Tahun 2019-2021



Sumber : Dinas Perikanan Kota Ambon, 2021

Tabel 3.5 : Jumlah Produk Unggulan Hasil Perikanan Menurut Jenis Tangkapan di Kota Ambon Tahun 2020-2021

Produk Unggulan	Tahun 2020	Tahun 2021
(1)	(2)	(3)
Ikan Layang/Selar	3875.97	4670.89
Ikan Kembung	3088.21	4043.83
Ikan Tongkol	4698.06	5151.15
Ikan Cakalang	4493.46	4385.10
Ikan Tuna	3837.09	4331.57
Ikan Lainnya	7165.02	5900.09
Jumlah	27157.81	28482.63

Sumber: Dinas Perikanan dan Kelautan Kota Ambon, 2021

Tabel 3.6 : Nama Kelompok Usaha Nelayan Menurut Kecamatan Kota Ambon Tahun 2021

Kecamatan	Nama Kelompok Usaha Nelayan	Desa / Negeri / Kel.
(1)	(2)	(3)
Nusaniwe	Kub Bakrois	Negeri Amahusu
	Kub Burung Laut	Negeri Latuhalat
	Kub Kalahatu Indah	Negeri Seilale
	Kub Mataru	Negeri Amahusu
	Kub Mercusuar	Negeri Latuhalat
	Kub Tuna Namalatu	Negeri Latuhalat
	Kub Eri	Negeri Nusaniwe
	Kub Galilea	Negeri Latuhalat
	Kub Beler	Negeri Latuhalat
	Kub Lapendos	Negeri Latuhalat
	Kub Nelayan	Negeri Latuhalat
	Kub Batu Gelang	Dusun Seri
	Kub Suelang	Dusun Seri
	Kub Aufaser	Dusun Seri
	Kub Salawaku	Kelurahan Wainitu
	Kub Cinta Mangael	Kelurahan Wainitu
	Kub Salawaku	Kelurahan Wainitu
	Kub Cakalang	Kelurahan Wainitu
	Kub Tupa	Negeri Latuhalat
	Kub Antapur	Negeri Latuhalat
	Kub Cakalang	Kelurahan Benteng
	Kub Tatihu	Negeri Urimesseng
	Kub Anak-Anak Pesisir Benteng	Kelurahan Benteng
	Kub Wailla	Dusun Mahia
	Kub Antapur	Negeri Latuhalat

Lanjutan Tabel 3.6

Kecamatan	Nama Kelompok Usaha Nelayan	Desa / Negeri / Kel.
(1)	(2)	(3)
Nusaniwe	Kub Setia Usaha	Dusun Seri
	Kub Nelayan Kabalero	Negeri Nusaniwe
Leitimur Selatan	Kub Anugerah	Negeri Leahari
	Kub Bubara	Negeri Rutong
	Kub Cakalang	Negeri Hukurila
	Kub Cakalang 2	Negeri Naku
	Kub Hukurilla 2	Negeri Hukurila
	Kub Masnait	Negeri Leahari
	Kub Sagu Lempeng	Negeri Kilang
	Kub Salmanetty	Negeri Hutumuri
	Kub Barakuda Jaya	Negeri Rutong
	Kub Tani Nelayan	Negeri Hutumuri
	Kub Tiberias	Negeri Rutong
	Kub Tuna	Negeri Kilang
	Kub Nelayan 'Suada'	Negeri Hutumuri
	Kub Wohu-Wohu	Negeri Leahari
	Kub Kakap Merah	Negeri Hutumuri
	Kub Penabur	Negeri Hutumuri
	Kub Bahagia	Negeri Hutumuri
Sirimau	Kub Sekawan	Negeri Batu Merah
	Kub Tuna Jaya	Negeri Batu Merah
	Kub Caribbean	Negeri Batu Merah
	Kub Arumbay	Negeri Hative Kecil
	Kub Kaki Air	Negeri Batu Merah
	Kub Batu Kapal	Kelurahan Pandan Kasturi
	Kub Usaha Mandiri	Negeri Batu Merah

Lanjutan Tabel 3.6

Kecamatan	Nama Kelompok Usaha Nelayan	Desa / Negeri / Kel.
(1)	(2)	(3)
Sirimau	Kub Ikan Tuna Tabea	Negeri Batu Merah
Leitimur Selatan	Kub Anugerah	Negeri Leahari
	Kub Bubara	Negeri Rutong
	Kub Cakalang	Negeri Hukurila
	Kub Cakalang 2	Negeri Naku
	Kub Hukurilla 2	Negeri Hukurila
	Kub Masnait	Negeri Leahari
Teluk Ambon	Kub Gapura Amans	Negeri Laha
	Kub Lorong Sagu	Negeri Laha
	Kub Armada	Negeri Hative Besar
	Kub Kamiri Oi	Negeri Hative Besar
	Kub Mentari	Negeri Rumah Tiga
	Kub Fajar	Negeri Rumah Tiga
	Kub Samudra	Negeri Rumah Tiga
	Kub Hidayah	Negeri Laha
	Kub Kamiri	Negeri Hative Besar
	Kub Mandiri	Negeri Hative Besar
Baguala	Kub Bintang Siang	Desa Waiheru
	Kub Sinar Waiheru	Desa Waiheru

Sumber: Dinas Perikanan dan Kelautan Kota Ambon, 2021

**Tabel 3.7 : Produksi Ikan Menurut Kecamatan Kota Ambon Tahun 2021
(Dalam Angka)**

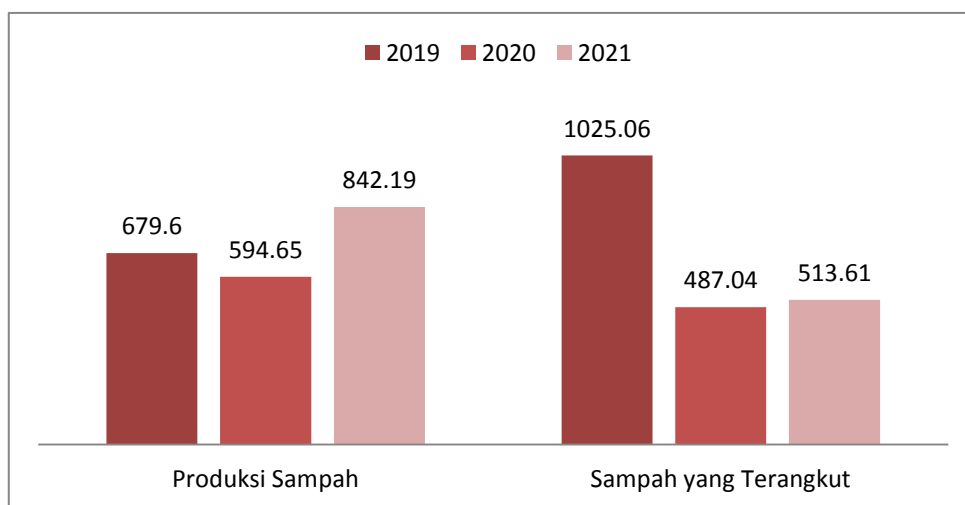
Produksi Perikanan Budidaya 2021 (Bulan)	Air Laut			Air Tawar			Jumlah
	Kerapu (Jal)	Kakap (Jal)	Kuwe (Jal)	Ikan Mas (Air Tenang)	Nila (Air Tenang)	Lele (Air Tenang)	
(1)	(2)	(3)	(4)	(5)	(6)	(7)	(8)
Januari	3,800.00	2,300.00	5,200.00	1,800.00	2,200.00	4,300.00	19,600.00
Februari	4,100.00	2,500.00	5,400.00	1,900.00	2,400.00	2,500.00	18,800.00
Maret	3,900.00	2,800.00	5,600.00	2,100.00	2,500.00	3,600.00	20,500.00
April	3,700.00	2,500.00	5,300.00	1,900.00	2,100.00	2,500.00	18,000.00
Mei	3,800.00	2,600.00	5,100.00	1,800.00	2,300.00	3,500.00	19,100.00
Juni	3,500.00	2,300.00	4,900.00	1,900.00	2,200.00	3,300.00	18,100.00
Juli	3,900.00	2,400.00	5,200.00	2,000.00	2,300.00	3,400.00	19,200.00
Agustus	3,800.00	2,100.00	4,900.00	1,800.00	2,400.00	3,500.00	18,500.00
September	2,839.00	2,000.00	3,543.00	1,600.00	2,100.00	3,500.00	15,582.00
Oktober	3,000.00	2,300.00	4,100.00	1,500.00	1,900.00	5,000.00	17,800.00
November	3,700.00	2,800.00	3,231.00	1,800.00	2,500.00	4,700.00	18,731.00
Desember	2,700.00	1,800.00	3,500.00	1,700.00	1,900.00	3,000.00	14,600.00
Jumlah	38,939.00	26,100.00	50,774.00	20,000.00	24,600.00	38,500.00	198,913.00

Sumber: Dinas Perikanan dan Kelautan Kota Ambon, 2021

3.3 Lingkungan Hidup

Menjaga lingkungan yang sehat merupakan upaya untuk mencegah penyakit dan/atau gangguan kesehatan dari faktor risiko lingkungan untuk mewujudkan kualitas lingkungan yang sehat baik dari aspek fisik, kimia, biologi, maupun sosial. Salah satu bentuk penjagaan lingkungan adalah menjaga kebersihan aliran sungai. Di kecamatan Sirimau, Kota Ambon terdapat 3 aliran sungai, yaitu sungai Wai Batu Gajah, Sungai Waitomu, dan Sungai Wai Batu Merah. Menurut data dinas lingkungan hidup dan persampahan aliran sungai Wai Batu Gajah dan sungai Wai Batu Merah terkena pencemaran sedang, sedangkan aliran sungai Waitomu terkena pencemaran ringan. Satu sungai yang berada di Kecamatan Nusaniwe yaitu sungai Wai Batu Gantung juga terkena pencearan berat. Data analisis dampak lingkungan beberapa fasilitas di Kota Ambon memiliki klasifikasi tingkat pencemaran baik. Fasilitas tersebut diantaranya RS. Bayangkari, Hotel Swiss Bell, PT. Victoria, PLN Hative Kecil, PT. Pertamina Wayame, dan lain-lain. Pada tahun 2021 transportasi pengangkut sampah Kota Ambon sebanyak 101 unit. Dengan rincian 23 unit dump truk, 8 unit amrrol, 6 unit pick up, 27 unit kontener, 33 unit Sepeda, 4 unit speed boad. Selain itu Pemerintah daerah kota ambon memiliki bank sampah yang digunakan untuk mengelola sampah di Kota Ambon. Jumlah produksi sampah kota Ambon Tahun 2021 mencapai 842,19 ton/hari. Jumlah tersebut mengalami peningkatan sebesar 247,54 ton sampah dibandingkan tahun 2020 yaitu 594,65 ton/hari. Sedangkan tahun 2019 mencapai 679,06 ton sampah per hari.

Gambar 3.2 : Jumlah Produksi Sampah dan Jumlah Yang Terangkut Perhari Di KotaAmbon Tahun 2019-2021 (m3)



Sumber : Dinas Lingkungan Hidup & Persampahan

Tabel 3.8 : Data Kualitas Air Sungai Dalam Wilayah Kota Ambon Tahun 2021

Nama Sungai dan Lokasi	Titik	Parameter [batas kadar yang diperbolehkan] (sesuai Peraturan Pemerintah No.82 Tahun 2021)								Ci/Lij rata-rata	Pij	Status Mutu Air
		Ph [6-9]	TSS (mg/L) [50]	DO (mg/L) [4]	BOD (mg/L) [3]	Total Phospat (mg/L) [0,2]	COD (mg/L) [25]	E. coli (jumlah/100 ml) [1000]	Nitrat (mg/L) [10]			
(1)	(2)	(3)	(4)	(5)	(6)	(7)	(8)	(9)	(10)	(11)	(12)	(13)
Wai Sakula (Laha, Kec.Teluk Ambon)	Titik 1 tahap 1	7.6	0.01	8.35	1.1	0.11	3	7	0.001	0.14	0.4	Memenuhi BM
	Titik 1 tahap 2	7.5	0.018	7.5	2.2	0.22	3.8	26	0.02	0.26	0.87	Memenuhi BM
	Titik 2 tahap 1	7.3	0.09	7.05	2.5	0.14	4.1	8	0.001	0.2	0.61	Memenuhi BM
	Titik 2 tahap 2	7.4	0.018	7.2	2.1	0.32	4.1	21	0.02	0.36	1.45	Cemar Ringan
	Titik 3 tahap 1	7.3	0.04	5.15	7.4	0.19	12.9	58	0.001	0.5	2.12	Cemar Ringan
	Titik 3 tahap 2	7.2	0.036	6.95	3.2	0.53	4.5	29	0.02	0.56	2.24	Cemar Ringan
	Titik 4 tahap 1	6.9	0.15	3.95	8	0.43	13	99	0.02	0.73	2.27	Cemar Ringan
	Titik 4 tahap 2	7.1	0.038	6.1	3.7	2.2	5.2	95	0,03	0.9	4.44	Cemar Ringan
Wai Lela (Rumahtiga, Kec. Teluk Ambon)	Titik 1 tahap 1	7.7	0.04	6.55	3.1	0.08	5	7	0.001	0.22	0.77	Memenuhi BM
	Titik 1 tahap 2	7.4	0.012	8.4	1.2	1.33	3.5	20	0.09	0.66	3.65	Cemar Ringan
	Titik 2 tahap 1	7.5	0.09	6.5	3.7	0.1	5.2	11	0.01	0.25	1.04	Cemar Ringan
	Titik 2 tahap 2	7.3	0.018	5.35	8.2	2.31	10.6	31	0.09	1.13	4.54	Cemar Ringan
	Titik 3 tahap 1	7.3	1.29	5.7	4.1	0.1	6.8	27	0.01	0.31	1.21	Cemar Ringan
	Titik 3 tahap 2	6.1	0.026	4.38	10.21	2.51	11.69	46	0.08	1.4	4.7	Cemar Ringan
	Titik 4 tahap 1	7.2	1.61	5.1	7.9	0.42	11.3	44	0.02	0.76	2.26	Cemar Ringan
	Titik 4 tahap 2	5.9	0.032	3.05	16.91	2.54	20.58	95	0.09	1.58	4.74	Cemar Ringan
Wai Tona Hitu (Passo, Kec.Teluk Ambon Baguala)	Titik 1 tahap 1	7.7	0.06	5.3	7.2	0.39	10.1	8	0.01	0.61	2.1	Cemar Ringan
	Titik 1 tahap 2	7.7	0.04	8.85	1.2	0.43	3	20	0.01	0.37	1.9	Cemar Ringan
	Titik 2 tahap 1	7.4	0.07	5.3	7.25	0.4	10.13	11	0.01	0.63	2.11	Cemar Ringan
	Titik 2 tahap 2	7.4	0.011	8.2	1.4	0.49	3.6	26	0.01	0.4	2.1	Cemar Ringan
	Titik 3 tahap 1	7.2	0.09	5.05	8	0.52	11	18	0.01	0.71	2.27	Cemar Ringan

Lanjutan Tabel 3.8

Nama Sungai dan Lokasi	Titik	Parameter [batas kadar yang diperbolehkan] (sesuai Peraturan Pemerintah No.82 Tahun 2021)								Ci/ Lij rata-rata	Pij	Status Mutu Air
		Ph [6-9]	TSS (mg/L) [50]	DO (mg/L) [4]	BOD (mg/L) [3]	Total Phospat (mg/L) [0,2]	COD (mg/L) [25]	E. coli (jumlah/100 ml) [1000]	Nitrat (mg/L) [10]			
(1)	(2)	(3)	(4)	(5)	(6)	(7)	(8)	(9)	(10)	(11)	(12)	(13)
Wai Tona Hitu (Passo, Kec.Teluk Ambon Baguala)	Titik 3 tahap 2	7.2	0.021	7.15	2.8	0.49	4.1	46	0.01	0.45	2.11	Cemar Ringan
	Titik 4 tahap 1	6.9	1.33	4.7	9.33	0.66	12.5	36	0.01	0.84	2.61	Cemar Ringan
	Titik 4 tahap 2	6.9	0.018	6.65	3.1	0.63	4.7	95	0.03	0.59	2.5	Cemar Ringan
(Galala, Kec. Sirimau)	Titik 1 tahap 2	7.3	0.006	7.45	2.91	0.3	5.44	10	0.001	0.33	1.35	Cemar Ringan
Wai Ruhu (Hative Kecil, Kec. Sirimau)	Titik 1 tahap 1	7	1.61	6.15	5.7	0.42	8	5	0.02	0.67	1.91	Cemar Ringan
	Titik 2 tahap 1	7.4	0.08	5.85	6.33	0.41	8.1	7	0.01	0.6	1.9	Cemar Ringan
	Titik 2 tahap 2	7.1	0.011	6.85	3.63	0.35	5.85	46	0.014	0.44	1.6	Cemar Ringan
	Titik 3 tahap 1	7.3	0.08	5.1	6.49	0.28	8.16	26	0.01	0.55	1.93	Cemar Ringan
	Titik 3 tahap 2	6.9	0.018	6.7	4.02	0.36	6.15	95	0.01	0.49	1.65	Cemar Ringan
	Titik 4 tahap 1	6.9	0.11	5	7.1	0.35	9.05	27	0.07	0.75	2.1	Cemar Ringan
	Titik 4 tahap 2	6.9	0.021	5.8	7.24	0.47	9.05	271	0.06	0.76	2.13	Cemar Ringan
Wai Batu Merah (Batu Merah, Kec. Sirimau)	Titik 1 tahap 1	7.4	0.063	5.85	6.2	0.16	8.9	9	0.01	0.4	1.84	Cemar Ringan
	Titik 1 tahap 2	7.4	0.018	6.75	3.8	0.53	5.2	31	0.01	0.5	2.23	Cemar Ringan
	Titik 2 tahap 1	7.2	0.282	5.05	7.41	0.39	9.03	14	0.1	0.84	2.18	Cemar Ringan
	Titik 2 tahap 2	7.3	0.018	6.25	4.1	0.54	5.8	95	0.01	0.62	2.27	Cemar Ringan
	Titik 3 tahap 1	7.1	0.076	4.7	8.1	0.61	11	27	0.11	1	2.52	Cemar Ringan
	Titik 3 tahap 2	6.8	0.036	6	4.9	0.54	6.3	438	0.05	0.75	2.29	Cemar Ringan
	Titik 4 tahap 1	5.6	0.079	1.95	36	13.87	57	32	0.5	2.68	7.46	Cemar Sedang
	Titik 4 tahap 2	6.4	0.13	5.1	8	0.57	10.33	1898	0.1	1.37	2.66	Cemar Ringan
Wai Tomu (Batu Meja, Kec. Sirimau)	Titik 1 tahap 1	7.4	0.064	5.75	6.31	0.5	9.1	8	0.01	0.66	2.16	Cemar Ringan
	Titik 1 tahap 2	8.3	0.018	6.9	3.82	1.7	5.67	29	0.1	1.13	4.07	Cemar Ringan

Lanjutan Tabel 3.8

Nama Sungai dan Lokasi	Titik	Parameter [batas kadar yang diperbolehkan] (sesuai Peraturan Pemerintah No.82 Tahun 2021)								Ci/ Lij rata-rata	Pij	Status Mutu Air
		Ph [6-9]	TSS (mg/L) [50]	DO (mg/L) [4]	BOD (mg/L) [3]	Total Phospat (mg/L) [0,2]	COD (mg/L) [25]	E. coli (jumlah/100 ml) [1000]	Nitrat (mg/L) [10]			
(1)	(2)	(3)	(4)	(5)	(6)	(7)	(8)	(9)	(10)	(11)	(12)	(13)
(Karang Panjang, Kec. Sirimau)	Titik 2 tahap 1	7.3	0.026	4.4	9.3	0.53	11.01	17	0.03	0.8	2.51	Cemar Ringan
	Titik 2 tahap 2	7.7	0.018	6.6	4.25	1.86	7.31	95	0.11	1.11	4.21	Cemar Ringan
	Titik 3 tahap 1	7.2	0.028	4.35	9.21	1.41	11.3	19	0.11	1.13	3.79	Cemar Ringan
	Titik 3 tahap 2	7.6	0.028	5.75	6.39	1.89	8.22	116	0.13	1.23	4.25	Cemar Ringan
	Titik 4 tahap 1	6.9	0.135	2.25	16.1	1.72	24	99	0.13	1.48	4.15	Cemar Ringan
	Titik 4 tahap 2	6.1	0.04	5.6	6.98	2.14	9.02	438	0.14	1.39	4.46	Cemar Ringan
Wai (Batu Gajah, Kec. Sirimau)	Titik 1 tahap 1	7.7	0.05	7.4	3.2	0.04	6.1	25	0.01	0.28	0.83	Memenuhi BM
	Titik 1 tahap 2	8.2	0.014	9.15	1.1	0.31	2.4	31	0.01	0.37	1.4	Cemar Ringan
	Titik 2 tahap 1	7.3	0.09	7.2	3.5	0.06	6.9	41	0.01	0.24	0.96	Memenuhi BM
	Titik 2 tahap 2	6.8	0.018	5.9	8.33	0.36	11.02	95	0.01	0.67	2.32	Cemar Ringan
	Titik 3 tahap 1	7.2	0.15	5.7	6.2	0.65	9	53	0.01	0.72	2.57	Cemar Ringan
	Titik 3 tahap 2	7.5	0.24	5.1	8.66	0.97	11.34	116	0.02	0.92	3.2	Cemar Ringan
	Titik 4 tahap 1	5.8	1.61	3.3	29	1.02	37	78	0.04	1.42	4.31	Cemar Ringan
	Titik 4 tahap 2	7.1	0.036	3.95	12.33	2.25	15.41	1898	0.04	1.52	4.55	Cemar Ringan
Wai (Batu Gantung, Kec. Sirimau)	Titik 1 tahap 1	7.6	0.03	8.15	1.26	0.38	3.41	14	0.01	0.35	1.71	Cemar Ringan
	Titik 1 tahap 2	7.5	0.018	6.75	4.25	0.38	7.3	76	0.01	0.49	1.73	Cemar Ringan
	Titik 2 tahap 1	7.3	0.08	6.8	3.01	0.71	5.22	27	0.02	0.55	2.68	Cemar Ringan
	Titik 2 tahap 2	7.3	0.018	6.25	4.86	0.6	7.4	116	0.01	0.64	2.44	Cemar Ringan
	Titik 3 tahap 1	7.2	0.08	5.05	4.17	2.12	6.31	36	0.09	1	4.39	Cemar Ringan
	Titik 3 tahap 2	7.1	0.028	6.05	5.11	0.46	7.36	438	0.01	0.63	2.04	Cemar Ringan
	Titik 4 tahap 1	6.4	1.37	4.5	11.3	2.55	16.2	113	0.16	1.46	4.73	Cemar Ringan
	Titik 4 tahap 2	7.1	0.028	5.95	6.81	0.62	8.43	1898	0.01	0.96	2.54	Cemar Ringan
Indeks Kualitas Air (Ika) 2021												51,56 (Sedang)

Sumber : Dinas Lingkungan Hidup dan Persampahan Kota Ambon, 2021

**Rekapitulasi Produksi Sampah Per Hari, Volume Sampah Yang
Tabel 3.9 : Terkumpul Dan Terangkut Per Hari Di Kota Ambon Tahun 2019 - 2021
(Ton)**

Tahun	Perkiraan Produksi Sampah Per Hari	Volume Sampah Yang Terkumpul Per Hari	Volume Sampah Yang Terangkut Per Hari
(1)	(2)	(3)	(4)
2019	240	136.7	362
2020	210	-	172
2021	297	297.42	181.38

Sumber : Dinas Lingkungan Hidup dan Persampahan Kota Ambon, 2021

Tabel 3.10 : Data Jumlah Kendaraan Angkutan Sampah yang Dimiliki Pemerintah Kota Ambon (darat, laut, dll) Tahun 2019-2021

Jenis Kendaraan	Tahun		
	2019	2020	2021
(1)	(3)	(4)	(5)
Dump Truck	26	21	23
Amrool	8	7	8
Pick Up	6	2	6
Tossa	29	34	-
Speed Boad	4	4	-
Loeder Mini	2	1	-
Gerobak	48	-	-
Sweeper	1	1	-
Water Tank	1	1	-

Sumber : Dinas Lingkungan Hidup dan Persampahan Kota Ambon, 2021

Jumlah Bank Sampah yang Dikelola Pemerintah Daerah Kota Ambon
Tabel 3.11 : Menurut Kecamatan dan Lokasi Lingkungan Bermasalah
Tahun 2019-2021

Kecamatan	Nama Bank Sampah	Klasifikasi tingkat pencemaran (baik/sedang/buruk)		
		2019	2020	2021
(1)	(2)	(4)	(5)	(6)
Sirimau	- Bank Sampah Ina Tuni V	Baik	Baik	
	- Bank Sampah Sehati			
	- Bank Sampah Kalesang	Baik	Baik	
	- Bank Sampah Nature Community	Baik	Baik	
	- Bank Sampah Bumi Lestari Maluku, Rinjani Batu Merah	Baik	Baik	
	- Bank Sampah Alstonia, Pohon Pule	Baik	Baik	
Nusaniwe				
Teluk Ambon Baguala	- Bank Sampah induk	Baik	Baik	
	- Bank Sampah Ambon Hijau	Baik	Baik	
	- Bank Sampah Paso Indah			
Teluk Ambon	- Bank Sampah Kec. Teluk Ambon	Baik	Baik	
	- Bank Sampah Becambers	Baik		
	- Beta Bank Sampah	Baik	Baik	
	- Bank Sampah Darling, Wailaha/ Desa Laha	Baik	Baik	
	- Bank Sampah Bumi Lestari Maluku Kampung Baru Desa Laha	Baik	Baik	
Leitimur selatan	- Bank Sampah Induk Instalasi Pengolahan Sampah Terpadu (IPST) Dusun Toisapu Wailiha, Negeri Hutumuri, Kec. Leitimur Selatan			Baik

Sumber : Dinas Lingkungan Hidup dan Persampahan Kota Ambon, 2021

3.4 Ekonomi Sumber Daya Alam

Tabel 3.12 : Jumlah Pelanggan Air PDAM di Kota Ambon Tahun 2021

Judul Data	Tahun 2021
(1)	(2)
Jumlah Pelanggan Air PDAM	9356
Jumlah	9356

Sumber : Bagian Ekonomi Sumber Daya Alam, 2021

Tabel 3.13 : Jumlah Pelanggan Air PT.DSA di Kota Ambon Tahun 2021

Judul Data	Tahun 2021
(1)	(2)
Jumlah Pelanggan Air PT. DSA	9000
Jumlah	9000

Sumber : Bagian Ekonomi Sumber Daya Alam, 2021

Tabel 3.14 : Jumlah Pelanggan Air PT. DSA Menurut Kelompok Di Kota Ambon Tahun 2021

Judul Data	Tahun 2021
(1)	(2)
- Sosial A	25
- Sosial B	25
- Rumah Tangga A	472
- Rumah Tangga B	8115
- Instansi Pemerintah	65
- TNI / POLRI	4
- Balai Latihan Swasta	12
- Usaha Kecil Menengah	278
- Usaha Besar	1
- Industri kecil	1
- Industri Besar	2
Jumlah	9000

Sumber : Bagian Ekonomi Sumber Daya Alam, 2021

Tabel 3.15 : Jumlah Pelanggan PDAM Berdasarkan Kecamatan Di Kota Ambon Tahun 2021

Kecamatan	Tahun 2021
(1)	(2)
Teluk Ambon Baguala	2669
Nusaniwe	4585
Sirimau	1482
Teluk Ambon	620
Leitimur Selatan	-
Jumlah	9356

Sumber : Bagian Ekonomi Sumber Daya Alam, 2021

Tabel 3.16 : Jumlah Sumber Air Dan Lokasi PDAM Menurut Kelompok Di Kota Ambon Tahun 2021

Kelompok	Tahun 2021
(1)	(2)
Sumber Wainitu di Kelurahan Wainitu Kecamatan Nusaniwe	1
Sumber Waipompa di Desa Halong Atas Kecamatan T.A. Baguala	1
Sumber Air Keluar di Dusun Kusu-Kusu Kecamatan Nusaniwe	1
Sumber Air Batu Gajah di Kelurahan Batu Gajah Kec. Nusaniwe	1
IPA Passo di Desa Passo Kecamatan T.A. Baguala	1
Jumlah	5

Sumber : Bagian Ekonomi Sumber Daya Alam, 2021

Tabel 3.17 : Jumlah Sumur Bor Air Dar PDAM Di Kota Ambon Tahun 2021

Wilayah Sumur Bor	Tahun 2021
(1)	(2)
- Lorong Batu Gantung	1
- Waititar	1
- Galala	1
- Belakang Soya/Karpan	3
- Air Selobar	1
- Waiyame	2
- Lateri	2
- SKIP	1
- Amahusu	1
- Pohon Puleh	1
- Pulu Gangsa	1
Jumlah	15

Sumber : Bagian Ekonomi Sumber Daya Alam, 2021

Tabel 3.18 : Jumlah Sumur Bor Air PT. DSA Di Kota Ambon Tahun 2021

Judul Data	Tahun 2021
(1)	(2)
- Sumber Sumur Bor	11
Jumlah	11

Sumber : Bagian Ekonomi Sumber Daya Alam, 2021

Tabel 3.19 : Jumlah Pelanggan Air PDAM di Kota Ambon Tahun 2021

Desa / Negeri / Kelurahan	Tahun 2021
(1)	(2)
Teluk Ambon Baguala	211
Nusaniwe	321
Sirimau	50
Teluk Ambon	35
Leitimur Selatan	-
Jumlah	617

Sumber : Bagian Ekonomi Sumber Daya Alam, 2021

Tabel 3.20 : Jumlah Pelanggan Air PDAM Menurut Kelompok Di Kota Ambon Tahun 2021

Desa / Negeri /Kelurahan	KSS	NBS	NKC	PEM	PTM	RTB	SSK	SSU	TNI	Jumlah
(1)	(2)	(3)	(4)	(5)	(6)	(7)	(8)	(9)	(10)	(11)
Teluk Ambon Baguala	1	1	19	6		2614	17	8	3	2669
Nusaniwe		3	66	10		4348	57	84	17	4585
Sirimau		3	218	13		1205	19	15	9	1482
Teluk Ambon	1	1	12		1	599	4	1	1	620
Leitimur Selatan	-	-	-	-	-	-	-	-	-	
Jumlah	2	8	315	29	1	8766	97	108	30	9356

Sumber : Bagian Ekonomi Sumber Daya Alam, 2021

Ket :

KSS = Kelompok Sosial Khusus

NBS = Niaga Besar

NKC = Niaga Kecil

PEM = Pemerintah

PTM = Pertamina

RTB = Rumah tangga B

SSK = Sosial Khusus

SSU = Sosial Umum

TNI

Tabel 3.21 : Jumlah Pompa Sumur Bor Air dari PDAM di Kota Ambon Tahun 2021

Desa / Negeri / Kelurahan	Jumlah Pompa / Sumur Bor
(1)	(2)
Lorong Batu Gantung	1
Waititar	1
Galala	1
Belakang Soya / Karpan	3
Air Salobar	1
Wayame	2
Lateri	2
Skip	1
Amahusu	1
Pohon Puleh	1
Pulugangsa	1
Jumlah	15

Sumber : Bagian Ekonomi Sumber Daya Alam, 2021

Tabel 3.22 : Jumlah Sumber Air dan Lokasi PDAM Tahun 2021

Desa/Negeri /Kelurahan	Lokasi	Jumlah
(1)	(2)	(3)
Sumber Wainitu	Wainitu	1
Sumber Waipompa	Halong Atas	1
Sumber Air Keluar	Kusu-Kusu	1
Sumber Air Batu Gajah	Batu Gajah	1
IPA Passo	Passo Waimahu	1
Jumlah		5

Sumber : Bagian Ekonomi Sumber Daya Alam, 2021

Tabel 3.23 : Jumlah Pelanggan Air PT. DSA Di Kota Ambon Tahun 2021

Desa / Negeri /Kelurahan	1A	1B	2A	2B	2C	2D	2E	3A	3B	4A	4B	Jumlah
(1)	(2)	(3)	(4)	(5)	(6)	(7)	(8)	(9)	(10)	(11)	(12)	(13)
Teluk Ambon Baguala	-	-	-	-	-	-	-	-	-	-	-	
Nusaniwe	-	-	-	-	-	-	-	-	-	-	-	
Sirimau	51	25	472	8010	62	4	12	278	1	1	2	8918
Teluk Ambon												
Leitimur Selatan	-	-	-	-	-	-	-	-	-	-	-	
Jumlah	51	25	472	8010	62	4	12	278	1	1	2	8918

Sumber : *Bagian Ekonomi Sumber Daya Alam, 2021*

KET :

1A	Sosial A	2C	Instansi Pemerintah	3B	Usaha Besar
1B	Sosial B	2D	TNI/Polri	4A	Industri Kecil
2A	Rumah Tangga A	2E	B. Latihan/Swasta	4B	Industri Besar
2B	Rumah Tangga B	3A	Usaha Kecil/Menengah		

Tabel 3.24 : Jumlah Pompa / Sumur Bor PT DSA di Kota Ambon Tahun 2021

Desa/ Negeri/ Kelurahan	Jumlah Pompa / Sumur Bor	
	Pompa	Sumur Bor
(1)	(2)	(3)
Batu Merah	8	5
Karang Panjang	7	6
Jumlah	15	11

Sumber : *Bagian Ekonomi Sumber Daya Alam, 202*

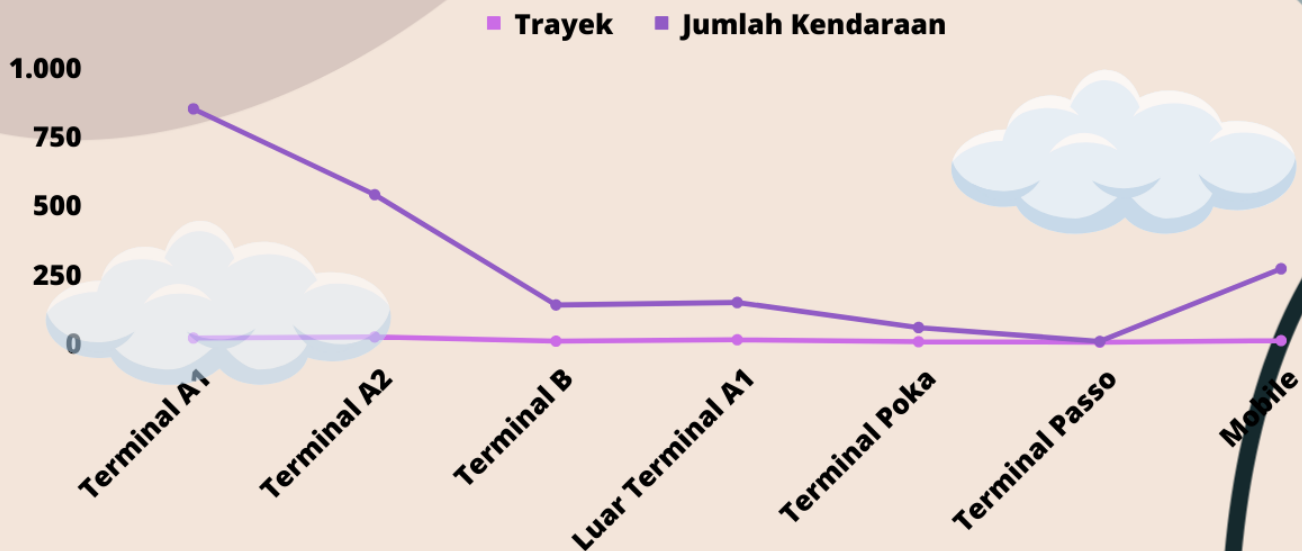
Tabel 3.25 : Jumlah Sumber Air Dan Lokasi PT DSA Tahun 2021

Nama Sumber Air	Lokasi
(1)	(2)
Intake	Air Besar Karpan
Air Panas Lama	Air Besar Karpan
Air Panas Baru	Air Besar Karpan
Kahena	Air Besar Karpan
Air Es	Air Besar Karpan
Wainitu	Air Besar Karpan
Jumlah	6

Sumber : Bagian Ekonomi Sumber Daya Alam, 2021

BAB IV

INFRASTRUKTUR



Jumlah Kendaraan Angkutan Umum di Kota Ambon pada tahun 2021 Mencapai 1989, sedangkan jumlah trayek yaitu 62 trayek



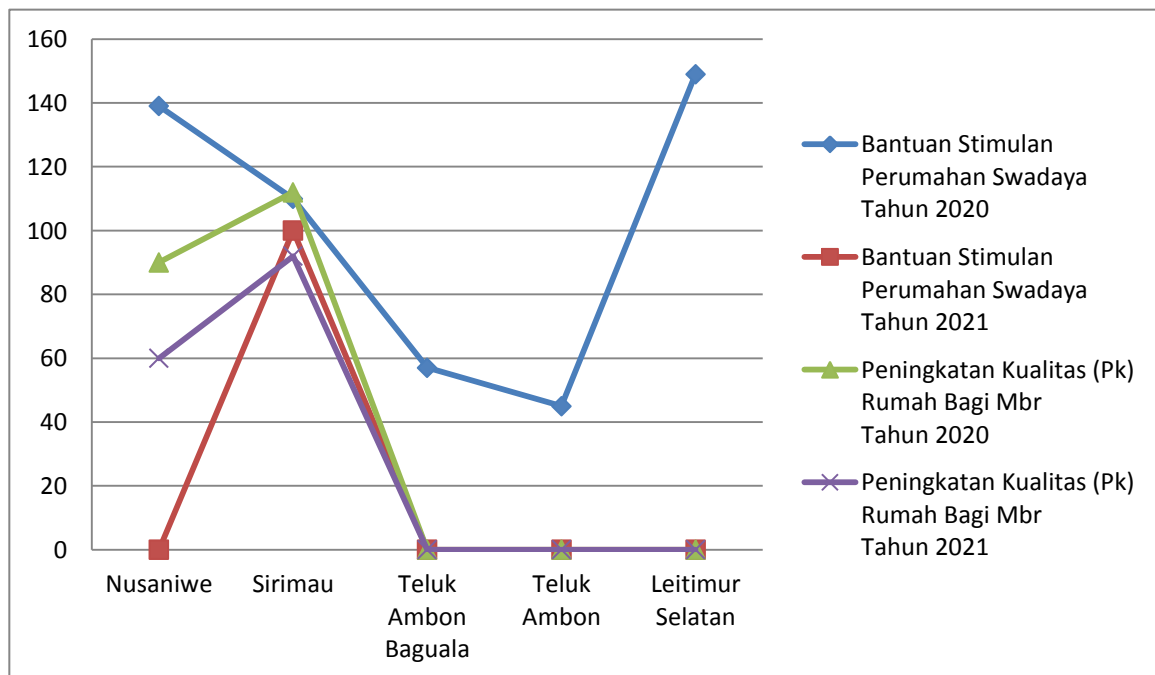
BAB IV

INFRASTRUKTUR

4.1. Pekerjaan Umum

Pada tahun 2021 terdapat Penangan Rumah tidak layak huni yaitu sebanyak 252 Unit rumah dari 2.853 Kepala Keluarga di Kota Ambon. Jumlah ini memiliki penurunan 450 unit dari tahun 2020 yang berjumlah 702 unit rumah. Pada tahun 2021 Kegiatan Bantuan Stimulan Perumahan Swadaya merupakan kegiatan terbanyak yang di berikan pada Kecamatan Sirimau yaitu berjumlah 100 unit. Sedangkan di tahun 2020 bantuan terbanyak pada Kecamatan Leitimur Selatan dengan jumlah 149 Unit.

Gambar 4.1 : Kegiatan Rumah Swadaya Penanganan Rumah Tidak Layak Huni Dan Backlog Perumahan Kota Ambon Tahun 2020-2021



Tabel 4.1 : Kegiatan Rumah Swadaya Penanganan Rumah Tidak Layak Huni Dan Backlog Perumahan Kota Ambon Tahun 2020-2021

Nama Kegiatan	Sumber Pendanaan	Pelaksana	Kecamatan	Jumlah (Unit/KK)	Jumlah Unit Tahun 2020	Jumlah Unit Tahun 2021
(1)	(2)	(3)	(4)	(5)	(6)	(7)
Bantuan Stimulan Perumahan Swadaya /Bsps Kategori Pk	APBN	SNVT PROMAL	Nusaniwe	570	139	
			Sirimau	457	110	100
			Teluk Ambon Baguala	235	57	
			Teluk Ambon	283	45	
			Leitimur Selatan	149	149	
Peningkatan Kualitas (Pk) Rumah Bagi Mbr	DAK	DPRKP	Nusaniwe	245	90	60
			Sirimau	377	112	92
Bedah Rumah	APBD	DPRKP	Nusaniwe	21		
			Sirimau	23		
			Teluk Ambon Baguala	26		
			Teluk Ambon	28		
Rehab Rumah Korban Bencana	APBD	DPRKP	Nusaniwe	45		
			Sirimau	15		
			Teluk Ambon Baguala	1		
			Leitimur Selatan	1		
Pembangunan Baru (Pb) Bagi Masyarakat Prasejahtera	DAK	DPRKP	Sirimau	23		
			Teluk Ambon Baguala	15		
			Teluk Ambon	15		
Pembangunan Baru (Pb) Bagi Mbr	APBN	Kementerian Dan DPRKP	Nusaniwe	144		
			Sirimau	37		
			Teluk Ambon Baguala	33		
			Leitimur Selatan	110		
Jumlah Penanganan Rumah Swadaya Per Tahun				2853	702	252

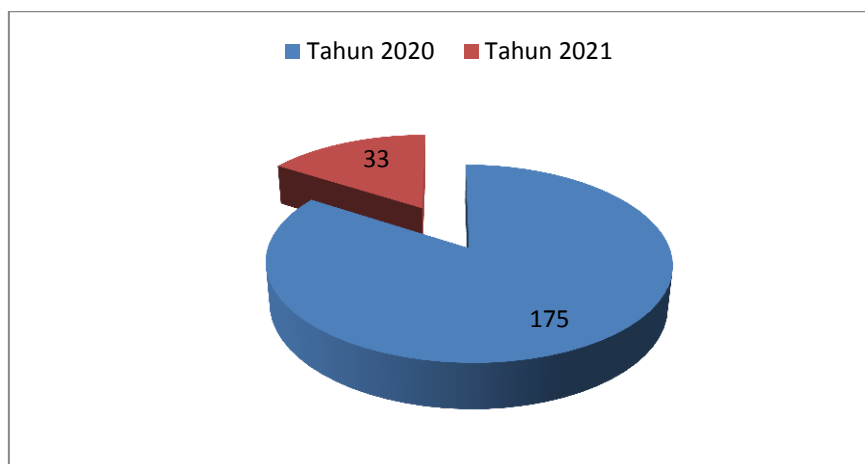
Sumber: Dinas Perumahan Rakyat dan Kawasan Permukiman Kota Ambon, 2021

Tabel 4.2 : Jumlah Kendaraan Operasional Menurut Jenis Kendaraan di Pemerintah Kota Ambon Tahun 2020-2021

Uraian	Tahun 2020	Tahun 2021
(1)	(2)	(3)
Jumlah Kendaraan Dinas	175	33

Sumber : Bagian Umum dan Perlengkapan Kota Ambon, 2021

Gambar 4.2 : Jumlah Kendaraan Operasional Menurut Jenis Kendaraan di Pemerintah Kota Ambon, Tahun 2020-2021



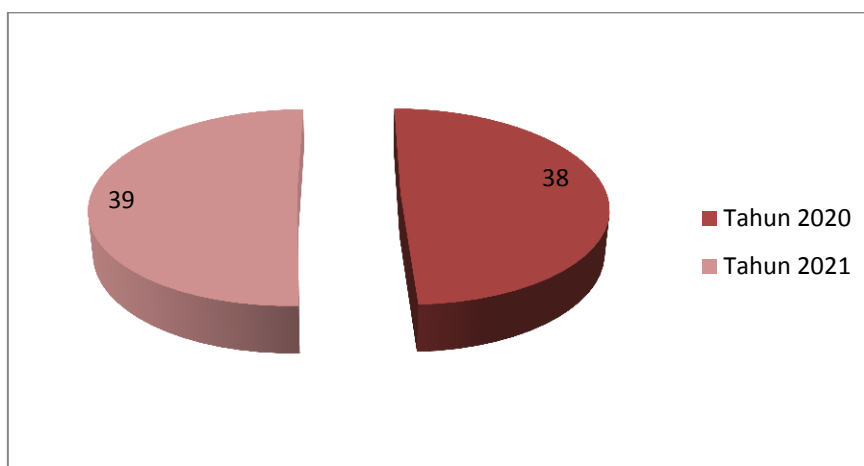
Sumber : Bagian Umum dan Perlengkapan Kota Ambon, 2021

Tabel 4.3 : Jumlah Kegiatan Menurut Jenis Kegiatan yang Diselenggarakan Pemerintah Kota Ambon, Tahun 2020-2021

Uraian	Tahun 2020	Tahun 2021
(1)	(2)	(3)
Kegiatan	38	39

Sumber : Bagian Umum dan Perlengkapan Kota Ambon, 2021

Gambar 4.3 : Jumlah Kegiatan Menurut Jenis Kegiatan yang Diselenggarakan Pemerintah Kota Ambon, Tahun 2020-2021

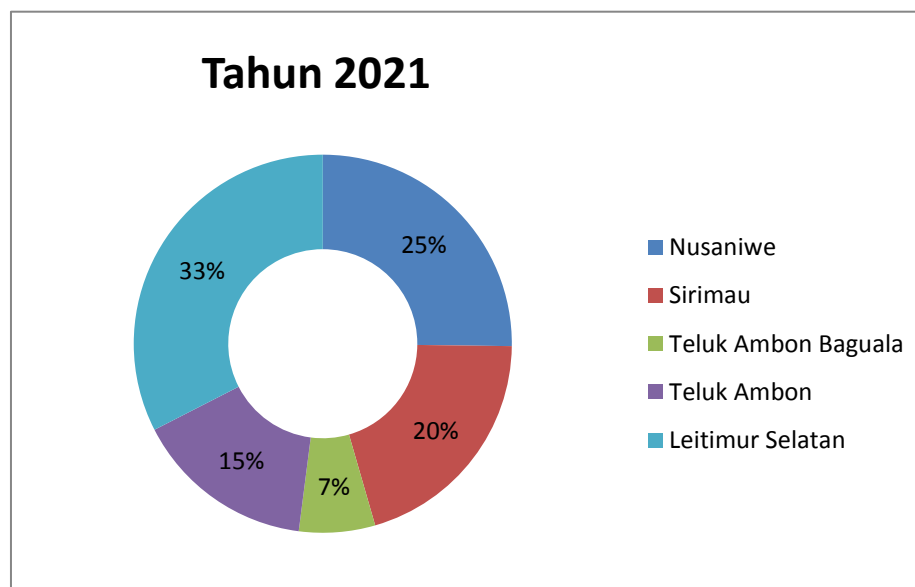


Sumber : Bagian Umum dan Perlengkapan Kota Ambon, 2021

4.2. Wisata

Jumlah destinasi di Kota Ambon pada tahun 2021 berjumlah 126 destinasi wisata yang ada di setiap kecamatan sebagai berikut: Kecamatan Nusaniwe berjumlah 31 destinasi, Kecamatan Sirimau berjumlah 25 destinasi, Kecamatan Teluk Ambon Baguala berjumlah 8 destinasi, Kecamatan Teluk Ambon berjumlah 19 destinasi dan Leitimur Selatan 40 destinasi.

Gambar 4.4 : Nama dan Jumlah Destinasi di Kota Ambon Tahun 2021



Sumber : Dinas Pariwisata Kota Ambon, 2021

Tabel 4.4 : Nama dan Jumlah Destinasi di Kota Ambon tahun 2020-2021

Nama Objek Wisata	Jenis Wisata	Kecamatan	Lokasi	Tahun	
				2020	2021
(1)	(2)	(3)	(4)	(5)	(6)
Pantai Toisapu / hunilai	Wisata Alam	Leitimur Selatan	Desa Hutumuri	✓	✓
Taman Laut Toisapu / hutumuri	Wisata Alam	Leitimur Selatan	Desa Hutumuri	✓	✓
Pantai Lawena	Wisata Alam	Leitimur Selatan	Desa Hutumuri	✓	✓
Pantai Waiputih / Lubang Lima	Wisata Alam	Leitimur Selatan	Desa Hutumuri	✓	✓
Kebun Buah	Wisata Alam	Leitimur Selatan	Desa Hutumuri	✓	✓
Hutan Sagu	Wisata Alam	Leitimur Selatan	Desa Rutong	✓	✓
Pantai (Mangrove, Pohon Kuli Lawan, Terumbu Karang)	Wisata Alam	Leitimur Selatan	Desa Rutong	✓	✓
Pohon Buah (Langsat, Durian, Manggis, Nanas)	Wisata Alam	Leitimur Selatan	Desa Rutong	✓	✓
Pantai Hukurila / Tihulesy	Wisata Alam	Leitimur Selatan	Desa Hukurila	✓	✓
Taman laut Hukurila	Wisata Alam	Leitimur Selatan	Desa Hukurila	✓	✓
Batu Palungku	Wisata Alam	Leitimur Selatan	Desa Hukurila	✓	✓
Batu Anging	Wisata Alam	Leitimur Selatan	Desa Hukurila	✓	✓
Pantai Wailaring	Wisata Alam	Leitimur Selatan	Desa Hukurila	✓	✓
Pantai Seu	Wisata Alam	Leitimur Selatan	Desa Hukurila	✓	✓
Air Terjun Hukurila	Wisata Alam	Leitimur Selatan	Desa Hukurila	✓	✓
Kolam Yarden	Wisata Alam	Leitimur Selatan	Desa Hukurila	✓	✓
Tanjung Ha'or	Wisata Alam	Leitimur Selatan	Desa Hukurila	✓	✓
Wisata Pancing	Wisata Alam	Leitimur Selatan	Desa Hukurila	✓	✓
Swa Foto Porwayla	Wisata Alam	Leitimur Selatan	Desa Hukurila	✓	✓
Pantai Waiserissa, Tanjung Riki	Wisata Alam	Leitimur Selatan	Desa Leahari	✓	✓
Taman Laut Leahari	Wisata Alam	Leitimur Selatan	Desa Leahari	✓	✓
Air Majapahit	Wisata Alam	Leitimur Selatan	Desa Ema	✓	✓
Barang Peninggalan Majapahit	Wisata Alam	Leitimur Selatan	Desa Ema	✓	✓
Pantai Kilang / Namseri	Wisata Alam	Leitimur Selatan	Desa Kilang	✓	✓
Sumur Tua / Wai Ihu	Wisata Alam	Leitimur Selatan	Desa Kilang	✓	✓

Lanjut Tabel 4.4

Nama Objek Wisata	Jenis Wisata	Kecamatan	Lokasi	Tahun	
				2020	2021
(1)	(2)	(3)	(4)	(5)	(6)
Taman Laut Kilang	Wisata Alam	Leitimur Selatan	Desa Kilang	✓	✓
Air Kendi	Wisata Alam	Leitimur Selatan	Desa Kilang	✓	✓
Pantai Naku / Namsua	Wisata Alam	Leitimur Selatan	Desa Naku	✓	✓
Taman Laut Naku	Wisata Alam	Leitimur Selatan	Desa Naku	✓	✓
Gereja Tua Baitlehem	Wisata Budaya	Leitimur Selatan	Desa Hutumuri	✓	✓
Benteng Nona	Wisata Budaya	Leitimur Selatan	Desa Hutumuri	✓	✓
Gereja Tua Kilang	Wisata Budaya	Leitimur Selatan	Desa Kilang	✓	✓
Barang-Barang Tua	Wisata Budaya	Leitimur Selatan	Desa Naku	✓	✓
Rumah Tua Kapitan Lebelesounerssy	Wisata Budaya	Leitimur Selatan	Desa Naku	✓	✓
Teung, Saniri & Batu Parigi	Wisata Budaya	Leitimur Selatan	Desa Naku	✓	✓
Antar Sontong Hukurila	Wisata Budaya	Leitimur Selatan	Desa Hukurila	✓	✓
Wisata Musik Taurio (Sanggar Kakoya)	Wisata Budaya	Leitimur Selatan	Desa Hutumuri	✓	✓
Wisata Musik Pengiring Dansa Tali (Komunitas Dansa Tali)	Wisata Budaya	Leitimur Selatan	Desa Rutong	✓	✓
Rumah Pahlawan Dr. J. Leimena	Wisata Budaya	Leitimur Selatan	Desa Ema	✓	✓
Home stay & Dive Center Hukurila	Wisata Budaya	Leitimur Selatan	Desa Hukurila	✓	✓
Pantai Amahusu	Wisata Alam	Nusaniwe	Desa Amahusu	✓	✓
Taman Laut Amahusu	Wisata Alam	Nusaniwe	Desa Amahusu	✓	✓
Pantai Air Louw-Pintu Kota	Wisata Alam	Nusaniwe	Desa Nusaniwe	✓	✓
Taman Laut Pintu Kota	Wisata Alam	Nusaniwe	Desa Nusaniwe	✓	✓
Collin Beach	Wisata Alam	Nusaniwe	Desa Latuhalat	✓	✓
Taman Laut Eri	Wisata Alam	Nusaniwe	Desa Nusaniwe	✓	✓
Taman Laut Air Louw	Wisata Alam	Nusaniwe	Desa Nusaniwe	✓	✓
Tebing Oxana	Wisata Alam	Nusaniwe	Desa Nusaniwe	✓	✓
Bukit Paralayang	Wisata Alam	Nusaniwe	Desa Nusaniwe	✓	✓
Pantai Seri	Wisata Alam	Nusaniwe	Desa Nusaniwe	✓	✓

Lanjut Tabel 4.4

Nama Objek Wisata	Jenis Wisata	Kecamatan	Lokasi	Tahun	
				2020	2021
(1)	(2)	(3)	(4)	(5)	(6)
Taman Laut Namalatu	Wisata Alam	Nusaniwe	Desa Latuhalat	✓	✓
Taman Laut Latuhalat	Wisata Alam	Nusaniwe	Desa Latuhalat	✓	✓
Tanjung Batu Konde	Wisata Alam	Nusaniwe	Desa Latuhalat	✓	✓
Pantai Ronawiska	Wisata Alam	Nusaniwe	Desa Latuhalat	✓	✓
Kolam Belanda	Wisata Alam	Nusaniwe	Desa Latuhalat	✓	✓
Taman Laut Seilale	Wisata Alam	Nusaniwe	Desa Seilale	✓	✓
Pantai Nama- Seilale	Wisata Alam	Nusaniwe	Desa Seilale	✓	✓
Pantai Mahia & Spot Diving	Wisata Alam	Nusaniwe	Negeri Urimesing	✓	✓
Aer Kaluar Kusu-Kusu	Wisata Alam	Nusaniwe	Negeri Urimesing	✓	✓
Pantai Batu Capeu	Wisata Alam	Nusaniwe	Kel Nusaniwe	✓	✓
Taman Laut Batu Capeu	Wisata Alam	Nusaniwe	Kel Nusaniwe	✓	✓
Gua Maria	Wisata Budaya	Nusaniwe	Desa Nusaniwe	✓	✓
Tradisi Timba Laor	Wisata Budaya	Nusaniwe	Desa Latuhalat	✓	✓
Museum Siwalima & Kelautan	Wisata Budaya	Nusaniwe	Kel. Nusaniwe	✓	✓
Patung Pattimura Pertama	Wisata Budaya	Nusaniwe	Kel. Nusaniwe	✓	✓
Tugu Dolland	Wisata Budaya	Nusaniwe	Kel. Kudamati	✓	✓
Amboina Ukulele Kids Community (AUKC)	Wisata Buatan	Nusaniwe	Desa Amahusu	✓	✓
Sanggar Boyrataan	Wisata Buatan	Nusaniwe	Desa Amahusu	✓	✓
Legendaris Zeth Lekatompessy	Wisata Buatan	Nusaniwe	Desa Amahusu	✓	✓
Molucca Bamboowind Orchestra (MBO)	Wisata Buatan	Nusaniwe	Desa Urimesing	✓	✓
Studio rekaman FS Record (Jefri Studio)	Wisata Buatan	Nusaniwe	Kel. Silale	✓	✓
Rumah Belanda	Wisata Buatan	Nusaniwe	Desa Nusaniwe	✓	✓
Gunung Sirimau	Wisata Alam	Sirimau	Desa Soya	✓	✓
Kali Air Besar (stain)	Wisata Alam	Sirimau	Desa Soya	✓	✓
Tempayan Soya	Wisata Budaya	Sirimau	Desa Soya	✓	✓

Lanjut Tabel 4.4

Nama Objek Wisata	Jenis Wisata	Kecamatan	Lokasi	Tahun	
				2020	2021
(1)	(2)	(3)	(4)	(5)	(6)
Cuci Negeri	Wisata Budaya	Sirimau	Desa Soya	✓	✓
Gereja Tua	Wisata Budaya	Sirimau	Desa Soya	✓	✓
Masjid Jamme	Wisata Budaya	Sirimau	Kel. Honipopu	✓	✓
Tugu Christina Martha Tiahahu	Wisata Budaya	Sirimau	Kel. Karpan	✓	✓
Makam Jospeh Kam	Wisata Budaya	Sirimau	Kel. Karpan	✓	✓
Tugu Trikora	Wisata Budaya	Sirimau	Kel. Ahusen	✓	✓
Benteng Victoria	Wisata Budaya	Sirimau	Kel. Uritetu	✓	✓
Tugu Pattimura	Wisata Budaya	Sirimau	Kel. Uritetu	✓	✓
Patung Slamet Riyadi	Wisata Budaya	Sirimau	Kel. Uritetu	✓	✓
Gong Perdamaian Dunia	Wisata Budaya	Sirimau	Kel. Uritetu	✓	✓
Patung Fransiskus Xaverius Pertama	Wisata Budaya	Sirimau	Kel. Uritetu	✓	✓
Gereja Katolik St. Fransiskus Xaverius	Wisata Budaya	Sirimau	Kel. Uritetu	✓	✓
Gereja Maranatha	Wisata Budaya	Sirimau	Kel. Uritetu	✓	✓
Makam Australia	Wisata Budaya	Sirimau	Kel. Pandan Kasturi	✓	✓
Makam Pahlawan	Wisata Budaya	Sirimau	Kel. Pandan Kasturi	✓	✓
Tugu Siliwangi	Wisata Budaya	Sirimau	Kel. Pandan Kasturi	✓	✓
RR Studio	Wisata Buatan	Sirimau	Desa Soya	✓	✓
Wisata Musik Islami (Sanggar Hatukau)	Wisata Buatan	Sirimau	Desa Batu Merah	✓	✓
Les Mollucas Caffe and Bar	Wisata Buatan	Sirimau	Kel. Rijali	✓	✓
Air Mancur Taman Pattimura	Wisata Buatan	Sirimau	Kel. Uritetu	✓	✓
Monumen Rumpius	Wisata Buatan	Sirimau	Kel. Uritetu	✓	✓
Rumphius Library	Wisata Buatan	Sirimau	Kel. Uritetu	✓	✓
WisKul : Nasi Kuning Bagadang	Wisata Buatan	Sirimau	Kel. Uritetu	✓	✓
Cuci Negeri	Wisata Budaya	Sirimau	Desa Soya	✓	✓
Pantai Air Manis	Wisata Alam	Teluk Ambon	Desa Laha	✓	✓

Lanjut Tabel 4.4

Nama Objek Wisata	Jenis Wisata	Kecamatan	Lokasi	Tahun	
				2020	2021
(1)	(2)	(3)	(4)	(5)	(6)
Taman Laut Air Manis (Rhino City)	Wisata Alam	Teluk Ambon	Desa Laha	✓	✓
Taman Laut Hative Besar	Wisata Alam	Teluk Ambon	Desa Hative Besar	✓	✓
Wreck Diving : SS Aquilla	Wisata Alam	Teluk Ambon	Desa Wayame	✓	✓
Tanjung Martha Fons	Wisata Alam	Teluk Ambon	Desa Rumah Tiga	✓	✓
Hutan Mangrove (Jeti Mangrove Neg. Tawiri)	Wisata Alam	Teluk Ambon	Desa Tawiri	✓	✓
Talaga Pange (Air Terjun Maspait)	Wisata Alam	Teluk Ambon	Desa Tihu	✓	✓
Monumen Beringin Tokai & Air Panas	Wisata Budaya	Teluk Ambon	Desa Tawiri	✓	✓
Monumen Australia	Wisata Budaya	Teluk Ambon	Desa Tawiri	✓	✓
Monumen Fransiscus Xaverius	Wisata Budaya	Teluk Ambon	Desa Hative Besar	✓	✓
Pelantikan Raja	Wisata Budaya	Teluk Ambon	Desa Poka	✓	✓
Wisata Industri Kreatif (Innovator Brancly Egbert)	Wisata Buatan	Teluk Ambon	Desa Wayame	✓	✓
Dive Centre (Laha Dive Packer)	Wisata Buatan	Teluk Ambon	Desa Laha	✓	✓
Dive Centre (Spice Island)	Wisata Buatan	Teluk Ambon	Desa Laha	✓	✓
Dive Centre (Critter Junkies)	Wisata Buatan	Teluk Ambon	Desa Laha	✓	✓
Dive Centre (Ambon Blue Rose Divers)	Wisata Buatan	Teluk Ambon	Desa Laha	✓	✓
Ambon City of Music	Wisata Buatan	Teluk Ambon	Desa Hative Besar	✓	✓
Patung Dr. J. Leimena	Wisata Buatan	Teluk Ambon	Desa Rumah Tiga	✓	✓
Patung Dr. G.A. Siwabessy	Wisata Buatan	Teluk Ambon	Desa Rumah Tiga	✓	✓
Hutan Wisata	Wisata Alam	Teluk Ambon Baguala	Desa Passo	✓	✓
Pantai Halong	Wisata Alam	Teluk Ambon Baguala	Desa Halong	✓	✓
Wae Hongi	Wisata Alam	Teluk Ambon Baguala	Desa Halong	✓	✓
Gereja Tua Menara Iman	Wisata Budaya	Teluk Ambon Baguala	Desa Passo	✓	✓
Benteng Blok Huis Middelbrug	Wisata Budaya	Teluk Ambon Baguala	Desa Passo	✓	✓
Pusat Dokumentasi Musik	Wisata Buatan	Teluk Ambon Baguala	Desa Passo	✓	✓
Wisata Musik Hawaiian (Maestro Bing Leiwakabessy)	Wisata Buatan	Teluk Ambon Baguala	Kel. Lateri	✓	✓

Sumber : Dinas Pariwisata Kota Ambon, 2021

Tabel 4.5 : Jumlah Studio Musik Milik Pemerintah Kota Ambon Tahun 2020-2021

Nama Studio	Lokasi	Tahun	
		2020	2021
(1)	(2)	(3)	(4)
Pro Recording Studio	Universitas Pattimura Ambon	1	1
Jumlah	1	1	1

Sumber : Dinas Pariwisata Kota Ambon, 2021

Tabel 4.6 : Rekapitulasi Jumlah Cagar Budaya di Kota Ambon Berdasarkan Kecamatan Tahun 2020-2021

Kecamatan	Tahun	
	2020	2021
(1)	(2)	(3)
Nusaniwe	64	84
Sirimau	0	0
Teluk Ambon Baguala	0	0
Teluk Ambon	0	0
Leitimur Selatan	0	0
Jumlah	64	84

Sumber : Dinas Pariwisata Kota Ambon, 2021

Tabel 4.7 : Rekapitulasi Jumlah Kunjungan Wisatawan Terhadap Event Wisata di Kota Ambon Tahun 2020-2021

Jenis Event	Skala	Dibuka/ Diresmikan oleh	Tahun 2020	Tahun 2021	Ket
(1)	(2)	(3)	(4)	(5)	(6)
Festival Eri	Nasional	Wakil Walikota Ambon			Banyak event yang tertunda pelaksanaannya tahun 2020 dikarenakan salah satu penyebab adalah Pandemi COVID-19
Festival Timba Laor	Nasional	Sekretaris Kota Ambon			
Jambore Musisi	Nasional				
Spice Islands Darwin Ambon Yacht Race	Internasional				
Gebyar Budaya Nusantara	Nasional				
Konferensi Musik Pasifik	Internasional				
Santa Claus Parade	Nasional				
Christmas Choir Festival	Nasional				
Cuci Negeri	Nasional	Walikota Ambon	1200	500	
Pela Gandong Festival	Nasional	Sekretaris Kota Ambon	3000	-	
Jumlah			4200	500	

Sumber: Dinas Pariwisata dan Kebudayaan Kota Ambon, 2021

Tabel 4.8 : Rekapitulasi Event/Kegiatan yang Diselenggarakan Oleh Dinas Pariwisata Kota Ambon Tahun 2020-2021

Event /Kegiatan	Dibuka /Diresmikan	Tahun		Keterangan
		2020	2021	
(1)	(2)	(3)	(4)	(5)
Festival Panas Gandong	Sekretaris Kota Ambon	1		Desa Rutong
Festival Kota Pusaka	Bupati Siak	1		Kabupaten Siak
Festival Kota Pusaka	Walikota Bogor		1	Kota Bogor
Penyerahan Anugerah Kebudayaan Indonesia	Walikota Ambon		1	Kota Ambon
Anniversary Ambon City of Music		1		Jakarta
Anniversary Ambon City of Music	Menparekraf		1	Ambon
Cuci Negeri Soya	Sekretaris Kota Ambon	1		Ambon
Cuci Negeri Soya			1	Ambon
Jumah		4	4	

Sumber: Dinas Pariwisata dan Kebudayaan Kota Ambon, 2021

4.3 Perhubungan

Pada tahun 2021 terdapat angkutan kota sebanyak 1.989 733 unit yang memiliki rute dalam kota maupun antar kota dalam provinsi. Rute dengan unit angkutan kota terbanyak yaitu rute LIN III dengan jumlah angkutan kota sebanyak 164 unit, selanjutnya rute Laha dengan jumlah angkutan kota sebanyak 160 angkutan kota. Total jumlah seluruh rute yang tersedia angkutan kota yaitu 62 rute.

Di Kota Ambon terdapat 6 terminal moda transportasi umum. Ke-enam terminal tersebut yaitu terminal AI yang terletak di kelurah-an Rijali, Kecamatan Sirimau dengan Luas Terminal 7.706 m², jumlah trayek 16 trayek, dan jumlah kendaraan 847 unit kenda-raan. Terminal Luar A1 dengan Luas Terminal tidak tersedia , jumlah trayek 10 trayek, dan jumlah kendaraan 145 unit kendaraan. Terminal All yang terletak di kelurahan Rijali, Kecamatan Sirimau dengan Luas Terminal 1.932 m², jumlah trayek 20 trayek, dan jumlah kendaraan 536 unit kendaraan. Terminal B yang terletak di kelura-han Rijali, Kecamatan Sirimau dengan Luas Terminal 360 m² , jumlah trayek 5 trayek, dan jumlah kendaraan 136 unit kendaraan. Terminal Batu Merah yang terletak di Desa Batu Merah, Kecamatan Sirimau, terminal Transit Passo yang terletak di Desa Passo, Kecamatan Sirimau dengan jumlah trayek 1 trayek, dan jumlah kendaraan 4 unit kendaraan. Terminal Poka yang terletak di Desa Rumah Tiga, Kecamatan Teluk Ambon dengan jumlah trayek 3 trayek, dan jumlah kendaraan 54 unit kendaraan. Mobile dengan jumlah trayek 7 trayek, dan jumlah kendaraan 267 unit kendaraan.

Nama-nama SpeedBoat Berdasarkan Nama Pemilik dan Nama Kapal di Desa Wayame, Kecamatan Teluk Ambon Baguala, Kota Ambon Tahun 2018-2021

No. Selar	Nama Pengusaha	Nama Kapal
(1)	(2)	(3)
1	Bachtiar	Mt. Surah
2	Hendrik N. Da Costa	Mt. Ires - 01
5	La Unci	Mt. Riski - 01
6	La Unci	Mt. Riski - 02
8	La Djapu	Mt. Kencana - 02
9	La Djapu	Mt. Kencana - 04
13	Hi. Adam/Richard Toule	Mt. Risma
14	Hi. Muli	Mt. Mulya - 02
15	Jafar	Mt. Liontin

Lanjutan Tabel 4.9

No. Selar	Nama Pengusaha	Nama Kapal
(1)	(2)	(3)
18	Hi. Jialing	Mt. Bahari 02
19	Hi. Jialing	Mt. Bahari 03
20	Denny Tanner	Mt. Evellyn I
21	Mulyati	Mt. Mulya - 01
22	Denny Tanner	Mt. Evellyn V
23	La Eha	Mt. Bunga Kencana
24	La Biba	Mt. Sopyan - 01
25	Maudu	Mt. Nurjana
26	La Eha	Mt. Bunga Kencana 02
27	Denny Tanner	Mt. Evellyn Vi
28	Saenudin	Mt. Irma Jaya - 01
29	Hi. Ahmad	Mt. Indah Maros - 01
30	Denny Tanner	Mt. Evellyn Iii
31	Denny Tanner	Mt. Evellyn li
32	Hi. Jialing	Mt. Bahari 04
33	Hi. Jialing	Mt. Bahari 05
34	Leo Siahaya	Mt. Berkat - 02
35	Endang Souhartini	Mt. Sting I
36	Endang Souhartini	Mt. Sting li
37	Endang Souhartini	Mt. Sting Iv
38	Hi. Jialing	Mt. Bahari 01
39	La Hiri	Mt. Anugerah 02
40	La Dedi	Mt. Anugerah 03
41	La Hiri	Mt. Anugerah
46	Husainy	Mt. Andini - 07
47	Matheos Lekahena	Mt. Jolens

Lanjutan Tabel 4.9

No. Selar	Nama Pengusaha	Nama Kapal
(1)	(2)	(3)
55	Endang Souhartini	Mt. Sting Iii
56	Yusten Matital	Mt. Batu Moli
57	Rosniati	Mt. Aisah I
58	Hi. Mahyudin, Mr	Mt. Citra - 03
59	Sariyanti Anwar	Mt. Alvin
62	Rani	Mt. Dewi
63	Sudirman	Mt. Andika - 03
64	Denny Tanner	Mt. Evellyn Iv
65	Hi. Mahyudin, Mr	Mt. Citra - 04
66	Daeng Baso	Mt. Risma Jaya
67	Hj. Pati	Mt. Dewi - 01
68	Nurhayati Hurulean	Mt. Sesar
69	Yokbet Talaperu	Mt. Amtsterdam
70	Sudirman	Mt. Andika - 02
71	Amin Saleh	Mt. Ratih - 02
74	Saenudin	Mt. Irma Jaya - 02
75	Ramadani Marjuni	Mt. Putri
76	Hardi Talib	Mt. Mt. Aldi - 02
77	Denny Tanner	Mt. Evellyn Vii
78	Kamaruddin Arief	Mt. Andika - 04
79	Ibrahim Sale	Mt. Galang
80	Sariyanti Anwar	Mt. Yanti - 02
81	La Napi	Mt. Mirna - 01
82	Hardi Talib	Mt. Mt. Aldi - 01
83	La Napi	Mt. Mirna - 02
89	Muchtar	Mt. Dian

Lanjutan Tabel 4.9

No. Selar	Nama Pengusaha	Nama Kapal
(1)	(2)	(3)
90	Husainy	Mt. Andini - 02
91	Husainy	Mt. Andini - 01
92	Husainy	Mt. Andini - 05
93	Husainy	Mt. Andini - 06
94	Sudirman	Mt. Andika - 01
97	Jumaidi Bugis	Mt. Putri Kajang 01
98	Jumaidi Bugis	Mt. Putri Kajang 01
99	Hj. Pati	Mt. Dewi - 02
100	Hj. Ahmad	Mt. Indah Maros - 02
104	Sariyanti Anwar	Mt. Yanti - 03
105	Mulyati	Mt. Mulya - 03
106	Hendra	Mt. Hendra
107	Tiong Tanic	Mt. Dofers 1
108	Tiong Tanic	Mt. Dofers 2
110	La Ode Jalil	Mt. Aufar
111	La Time	Mt. Banyu Agung
113	Ariyanto	Mt. Liontin 2
115	Hj. Ahmad	Mt. Indah Maros - 03
116	La Ndera	Mt. Cahaya Baru
117	Edy Umasugi	Mt. Putra 01
119	Agustina	Mt. Rahma
120	Saenudin	Mt. Saen
121	Samsul Samsudin	Mt. Ancu
122	Widi/Risma Rasyid	Mt. Abidin/Risma
123	Risma Rasyid	Mt. Risma
128	Sumiai	Mt. Sesar

Lanjutan Tabel 4.9

No. Selar	Nama Pengusaha	Nama Kapal
(1)	(2)	(3)
131	Gereja	Mt. Pniel
132	Mesjid	Mt.

Sumber: Dinas Perhubungan Kota Ambon, 2021

Gambar 4.3 : Data Lokasi Parkir di Kota Ambon Tahun 2018-2021



Sumber: Dinas Perhubungan Kota Ambon, 2021

Tabel 4.10 : Jenis Terminal Menurut Luas Terminal, Jumlah Trayek, dan Jumlah Kendaraan di Kota Ambon Tahun 2018-2021

Nama Terminal	Luas (M2)	Jumlah Trayek	Jumlah Kendaraan
(1)	(2)	(3)	(4)
Terminal A1	7706	16	847
Terminal Luar A1	-	10	145
Terminal A2	1932	20	536
Terminal B	360	5	136
Kota Jawa	-	3	54
Terminal Passo	-	1	4
Mobile	-	7	267

Sumber: Dinas Perhubungan Kota Ambon, 2021

Tabel 4.11 : Jumlah Kendaraan Angkutan dan Jumlah Jenis Trayek Kota Ambon Tahun 2018-2021

Nama Trayek	Jumlah	Posisi Terminal
(1)	(2)	(3)
Lin I	36	A1
Lin li	14	B
Lin Iii	164	A1
Lin Iv	4	A1
Lin V	4	B
Batu Merah	30	Mobile
Karang Panjang	44	B
Ahuru	46	B
Soya	3	A1
Kusu-Kusu Sereh	12	A1
Air Salobar	121	A1
Kudamati	146	A1

Lanjutan Tabel 4.11

Nama Trayek	Jumlah	Posisi Terminal
(1)	(2)	(3)
Benteng Atas	81	A1
G.Nona/Kramat Jaya	25	A1
Mahia	6	A1
Taman Makmur	23	A1
Amahusu	19	A1
Latuhalat	96	Luar A1
Airlouw	1	Luar A1
Serri	8	Luar A1
Kebun Cengkeh	74	Mobile
Tantui	104	A2
Dermaga Ferrygalala	3	A2
Halong Baru/Smu	3	A2
Lateri	3	A2
Passo	113	A2
Batu Gong	13	A2
Hutumuri	17	Luar A1
Leahari	5	Luar A1
Poka – Perumnas	28	Poka
Poka – Laha	13	Poka
Hunuth	93	A2
Hative Besar	92	A2
Laha	160	A1
Hatalai	4	Luar A1
Kampung Keranjang	7	A2
Poka – Wayame Permai	13	Poka
Galunggung	12	Mobile

Lanjutan Tabel 4.11

Nama Trayek	Jumlah	Posisi Terminal
(1)	(2)	(3)
Kayu Putih	27	A1
lain	82	Mobile
Kopertis	28	B
Halong Atas	15	A2
Waiheru Dalam	25	A2
Hative Kecil Atas	2	A2
Nania Atas	11	A2
Kilang	5	A1
Wara Air Kuning	40	Mobile
Stia Alaska	17	Mobile
Kahena	12	Mobile
E M A	4	Luar A1
N A K U	2	Luar A1
Toisapu	8	A2
BTN Lateri Indah	6	A2
Dusun Ama Ori	8	A2
Tanah Putih	12	A2
Lembah Argo	10	A2
Passo - Laha	4	Passo
Kate-Kate	3	A2
Mercusuar/Kayu Besi	3	Luar A1
Kayu Tiga	15	A1
Lateri Wapu	5	A2

Sumber: Dinas Perhubungan Kota Ambon, 2021

**Nama Kapal yang Melakukan Tambat Labuh di Pelabuhan
Tabel 4.12 : Batu Merah Enrico, Kecamatan Sirimau, Kota Ambon Tahun
2020-2021**

Nama Kapal
(1)
KM. Putra Mual
KM. Niaga
KM. Tiga Saudara
KM. Rista Jaya .
KM. Hidup Kembali
KM. Ita Star.
KM. Sinar Amelia
KM. Santi
KM. Rosna Usaha
KM. Lahir Baru
KM. Iksan Perdana
KM. Cahaya Rahmat
KM. Nur Savira
KM. Terajana 02
KLM. Harapan Indah
KLM. Srikandi Jaya
KLM. Banda Nula
KLM. Safari 02
KM. Yuni Bahari 02
KM. Manusela Permai 07
KLM. Persada Nusantara

Sumber: Dinas Perhubungan Kota Ambon, 2021

Nama-nama SpeedBoat Berdasarkan Nama Pemilik dan Nama Kapal
Tabel 4.13 : di Dermaga Kota Jawa, Kecamatan Teluk Ambon Baguala,
Kota Ambon Tahun 2018-2021

No. Selar	Nama Pengusaha	Nama Kapal
(1)	(2)	(3)
GT.1.No.003/KA	Elisabeth Watratan/R	MT. Larvul Ngabal
GT.1.No.004/KA	Abu Bakar Hutimala,SE	MT. Nusa Puan
GT.1.No.007/KA	Alman Edi S	MT. Indra Jaya
GT.1.No.010/KA	Abu Bakar Hitimala, SE	MT. Nusa Puan
GT.1.No.011/KA	Rusli Amiluddin	MT. Faiz
GT.1.No.012/KA	Rusli Amiluddin	MT. Karate
GT.1.No.016/KA	Ahmat Larat	MT. Lelemuku
GT.1.No.017/KA	Husainy	MT. Buana - 01
GT.1.No.042/KA	Hamin Semarang	MT. Dua Putra
GT.1.No.043/KA	Abu Bakar Tuara	MT. Nining
GT.1.No.044/KA	La Ode Zahidin	MT. Nurfadilah
GT.1.No.045/KA	Iwan	MT. Kasih Sayang
GT.1.No.048/KA	Udin La Kato	MT. Boim
GT.1.No.049/KA	Ajud Rusli	MT. Unggu
GT.1.No.050/KA	Helen Mulder	MT. Rumah Tiga
GT.1.No.051/KA	Ruslan La Kato	MT. Nurwulan
GT.1.No.052/KA	Sumarni	MT. Raihan
GT.1.No.053/KA	Israwatty Longka, S.Pd.	MT. Tarafannur
GT.1.No.054/KA	Amin Saleh	MT. Rafli – 02
GT.1.No.060/KA	Kadir	MT. Takari
GT.1.No.061/KA	Ibrahim Malang	MT. Aulia
GT.1.No.072/KA	Samsul Bin Ali	MT. Jafar Star - 01
GT.1.No.073/KA	Amin Saleh	MT. Rafli - 01
GT.1.No.085/KA	Ruslan La Kato	MT. Alo

Lanjutan Tabel 4.13

No. Selar	Nama Pengusaha	Nama Kapal
(1)	(2)	(3)
GT.1.No.086/KA	Endang Souhartini	MT. Pelangi
GT.1.No.095/KA	Husainy	MT. Buana - 02
GT.1.No.101/KA	Samsul Bin Ali	MT. Jafar Star - 02
GT.1.No.102/KA	Samuel Maispatella	MT. Oland
GT.1.No.103/KA	Husein	MT. Andromeda
GT.1.No.109/KA	Agus Fitriyadi	MT. Masariku
GT.1.No.112/KA	Ir. Hendrik D. Nikijuluw	MT. Tiga Darah 1
GT.1.No.114/KA	Ir. Hendrik D. Nikijuluw	MT. Tiga Darah 2
GT.1.No.118/KA	Ikram Palembang	MT. Sahidin Star
GT.1.No.124 /KA	Achmad Tuara	MT. Trio Putri
GT.1.No.125 /KA	Ali Salampessy	MT. Tumbaleka
GT.1.No.118/KA	Irianto	MT. Oase
GT.1.No.124/KA	Marthen Bandoso	MT. Kameinia
GT.1.No.125/KA	Latief	MT. Zansabila
GT.1.No.126/KA	Hamin Bima	MT,. Safari

Sumber: Dinas Perhubungan Kota Ambon, 2021

Tabel 4.14 : Rekapitulasi Jumlah Angkutan Kota Menurut Trayek dan Lokasi Menurut Trayek dan Lokasi di Kota Ambon Tahun 2018-2021

Lokasi	Trayek	Kendaraan
(1)	(2)	(3)
Terminal A1	16	847
Terminal A2	20	536
Terminal B	5	136
Luar Terminal A1	10	145
Terminal Poka	3	54
Terminal Passo	1	4
Mobile	7	267
Jumlah	62	1989

Sumber: Dinas Perhubungan Kota Ambon, 2021

4.4 Komunikasi, Informatika, Persandian dan Statistik

Dinas Komunikasi, Informatika Persandian dan Statistik adalah instansi yang bertanggung jawab atas pengelolaan informasi dalam lingkup pemerintahan Kota Ambon. Kepala Dinas dalam pelaksanaan tugas sehari-hari dibantu oleh seorang sekretaris dan kepala bidang serta kepala seksi serta stafnya. Dinas Komunikasi, Informatika Persandian dan Statistik terdiri dari tiga bidang. Pada tahun 2021 jumlah Aplikasi yang dimiliki Dinas kominfo ada 9 dan jumlah aplikasi yang dimiliki OPD pemerintah ada 37. Rekapitulasi jumlah pengunjung/masyarakat yang memanfaatkan sarana pendukung E-government sebanyak 2.893 pengunjung. Tingkat kepuasan masyarakat terhadap pelayanan publik berbasis E-gov adalah puas.

Dinas Komunikasi, Informasi Persandian dan Statistik memiliki aplikasi dan sarana jaringan IT guna Mendukung Pelayanan Informasi berbasis e-government ada 8. Jumlah website dan aplikasi tahun 2021 terdiri dari 42 Organisasi Perangkat Daerah (OPD), terdiri dari 116 website dan 37 aplikasi.

Tabel 4.15 : Jumlah Kegiatan di Bidang Teknologi Informasi Pada Organisasi Perangkat Daerah, di kota Ambon Tahun 2020-2021

Jenis Kegiatan	Jumlah	
	2020	2021
(1)	(2)	(3)
Rekapitulasi jumlah surel yang masuk	500	650
Jumlah aplikasi yang dimiliki dinas kominfo	6	9
Jumlah aplikasi yang dimiliki opd pemerintah	33	37
Jumlah kegiatan pengawasan aplikasi dan jaringan digital yang dilakukan	60	-
Nama seluruh aplikasi/website yang dibangun oleh opd pemerintah kota	49	-
Nama aplikasi pengamanan data yang dimiliki	-	-
Jumlah hotspot jaringan internet /wilayah	15	17
Jumlah sarana/prasarana pendukung pelayanan publik berbasis ti yang dimiliki pemkot	41	41
Jumlah sarana / aplikasi pendukung e-gov	6	
Rekapitulasi jumlah laporan pengaduan masyarakat		

Lanjutan Tabel 4.15

Jenis Kegiatan	Jumlah	
	2020	2021
(1)	(2)	(3)
. e-surat		
. lapor	277	72
Rekapitulasi jumlah laporan pengaduan masyarakat yang ditindaklanjuti		
. e-surat		
. lapor		
Rekapitulasi jumlah laporan pengaduan yang tidak ditindaklanjuti		
. e-surat		
. lapor	-	
Rekapitulasi jumlah pengunjung/masyarakat yang memanfaatkan saran pendukung e-government	2.893	
Jumlah admin pengelola tik yang dimiliki dinas	5	16
Jumlah opd yg menggunakan aplikasi/sarana jaringan it guna mendukung pelayanan informasi berbasis e-government	42	42
Tingkat kepuasan masyarakat terhadap pelayanan publik berbasis e-gov	PUAS	PUAS

Sumber : Dinas Komunikasi, Informatika, Persandian, dan Statistik Kota Ambon, 2021

Tabel 4.16 : Jumlah Website, dan Aplikasi Pada Organisasi Perangkat Daerah, pada Pemerintah Kota Ambon sampai Tahun 2021

O P D	2021		
	Web	Aplikasi	
		Daerah	Pusat
(1)	(2)	(3)	(4)
Dinas Kominfo dan Persandian	ambon.go.id	e-surat/Sms Pengaduan	LAPOR SP4TN
	boxinfo.ambon.go.id	SIMDATIK	
	visit.ambon.go.id	SIM-COVID	
	kecamatan sirimau.ambon.go.id	SIMAK	
	kecamatan nusaniwe.ambon.go.id	simantapds.ambon.go.id	

Lanjutan Tabel 4.16

O P D	2021		
	Web	Aplikasi	
		Daerah	Pusat
(1)	(2)	(3)	(4)
Dinas Kominfo dan Persandian	ambon.go.id	e-surat/Sms Pengaduan	LAPOR SP4TN
	boxinfo.ambon.go.id	SIMDATIK	
	visit.ambon.go.id	SIM-COVID	
	kecamatan sirimau.ambon.go.id	SIMAK	
	kecamatan nusaniwe.ambon.go.id	simantapds.ambon.go.id	
	kecamatan telukambon.go.id	simantaponline.ambon.go.id	
	kecamatan telukambon baguala.go.id	ambonaccses	
	kecamatan leitimur selatan	SIMPKK	
DPPPAMD	dpppamd.ambon.go.id		
DPMPTSP	dpmptsp.ambon.go.id		OSS
Dinas Pendidikan	disdik.ambon.go.id		dapodik
Dinas Pertanian dan Ketahanan Pangan	dpkp.ambon.go.id		
Dinas Sosial			SIKS (Sistem Informasi Kesejahteraan Sosial)
Dinas Tenaga Kerja			Register Biometrik CTKI
Dinas Lingkungan Hidup dan Persampahan	dlhp.ambon.go.id		
Dinas Kependudukan dan Pencatatan Sipil			dukcapilambon.online
			SIK (Sistem Informasi Administrasi Kependudukan)
Dinas Pariwisata dan Kebudayaan	Pariwisata Ambon Music Office (AMO)		
Dinas Perpustakaan dan Kearsipan		AmbonManise;	KUNANG KUNANG
			INLISLITE
Dinas Kesehatan			SIKDA GENERIK
Satuan Polisi Pamong Praja	satpolpp.ambon.go.id		SIMPAPEDA

Lanjutan Tabel 4.16

O P D	2021		
	Web	Aplikasi	
		Daerah	Pusat
(1)	(2)	(3)	(4)
Badan Kepegawaian dan Pengembangan SDM		simpeg.ambon.go.id	mysapk
Badan Pengelola Keuangan dan Aset Daerah	bpkad .ambon.go.id	SIMDA	
		SIMDA ASET	
Badan Penanggulangan Bencana	bppd.ambon.go.id		
Badan Perencanaan Pembangunan dan Penelitian Pengembangan Daerah			SIPD
		e-planev (e-Planning, Monev)	
Badan Pengelola Pajak dan Retribusi Daerah	bpprd.ambon.go.id	SIMPATDA (Sistem Informasi Manajemen Pendapatan Daerah)	
		SIM- PBB	
		E-SPTPD	
			E-Layanan
			E-Potensi
Bagian Hukum		jdih.ambon.go.id	
Bagian Organisasi dan Tata Laksana		SEMPE KASN	
		SIM ANJAB-ABK	
		E-SAKIP	
Bagian Pengadaan Barang dan Jasa			SIRUP
			SPSE
Jumlah	18	20	17

Sumber : Dinas Komunikasi, Informatika, Persandian dan Statistik Kota Ambon, 2021

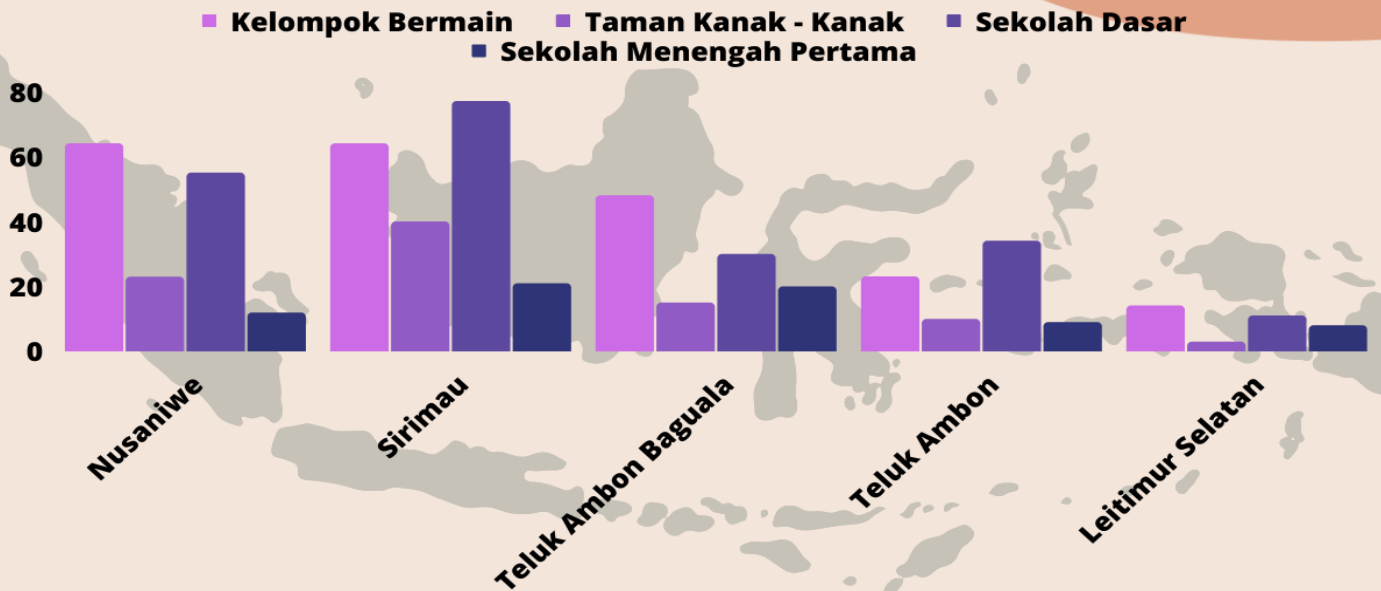
Tabel 4.17 : Jumlah Data Informasi Komunikasi Publik Di Kota Ambon Tahun 2020-2021

Jenis Informasi/Media	Tahun 2020	Tahun 2021
(1)	(2)	(3)
Media Massa/Koran	9	4
Redaktur Kantor Media Massa	8	4
Media Online	7	9
Jumlah Wartawan	25	27
Jumlah Peliputan/even kegiatan Daerah	215	346
Jumlah Peliputan/even kegiatan Nasional	20	59
Jumlah	284	449

Sumber : Dinas Komunikasi, Informatika, Persandian dan Statistik Kota Ambon, 2021

BAB V

SOSIAL DAN BUDAYA



Jumlah Lembaga Pendidikan Menurut Jenjang Pendidikan dan Kecamatan di Kota Ambon Tahun 2021

213
TAMAN BERMAIN

91
TK

207
SD

70
SMP



BAB V

SOSIAL DAN BUDAYA

5.1 Kesehatan

Kesehatan merupakan salah satu indikator penyusun dari indeks pembangunan manusia. Semakin tinggi indeks indikator kesehatan semakin baik tingkat kehidupan masyarakat di suatu daerah. Sarana kesehatan merupakan salah satu penentu dari indikator baik buruknya kesehatan masyarakat suatu daerah. Seluruh kecamatan di Kota Ambon sudah terdapat puskesmas. Di Kota Ambon terdapat 11 rumah sakit yang tersebar di Kecamatan Sirimau, Nusaniwe, Teluk Ambon dan Teluk Ambon Baguala. Selain rumah sakit terdapat puskesmas di setiap kecamatan serta terdapat juga balai kesehatan, posyandu dan puskesmas pembantu (Pustu).

Tabel 5.1 : Daftar Nama Rumah Sakit dan Puskesmas per Kecamatan di Kota Ambon Tahun 2021

Kecamatan	Nama Rumah Sakit	Nama Puskesmas
(1)	(2)	(3)
Nusaniwe	RSUD Dr. Haulussy	Latuhalat
	RS Dr. Latumeten Tk II	Amahusu
		Air Salobar
		Benteng
		Waihaong
		Urimesing
Sirimau	RS AL - Fatah	Ch. M. Tiahahu
	RS Sumber Hidup	Kayu Putih
	RS Bhakti Rahayu	Belakang Soya
	RS Bayangkharu	Karang Panjang
	RS Siloam	Waihoka
		Air Besar
		Rijali

Lanjutan Tabel 5.1

Kecamatan	Nama Rumah Sakit	Nama Puskesmas
(1)	(2)	(3)
		Hative Kecil
Teluk Ambon Baguala	RS TNI AL	Halong
	RS Hative Passo	Lateri
	RS Khusus Daerah	Passo
		Nania
Teluk Ambon	RSU Pusat Dr. J.Leimena	Poka
		Tawiri
Leitimur Selatan	-	Kilang
		Hutumuri
Jumlah	11	22

Sumber : Dinas Kesehatan Kota Ambon, 2021

Tabel 5.2 : Jumlah Sarana Kesehatan Menurut Jenis Sarana dan Kecamatan di Kota Ambon Tahun 2021

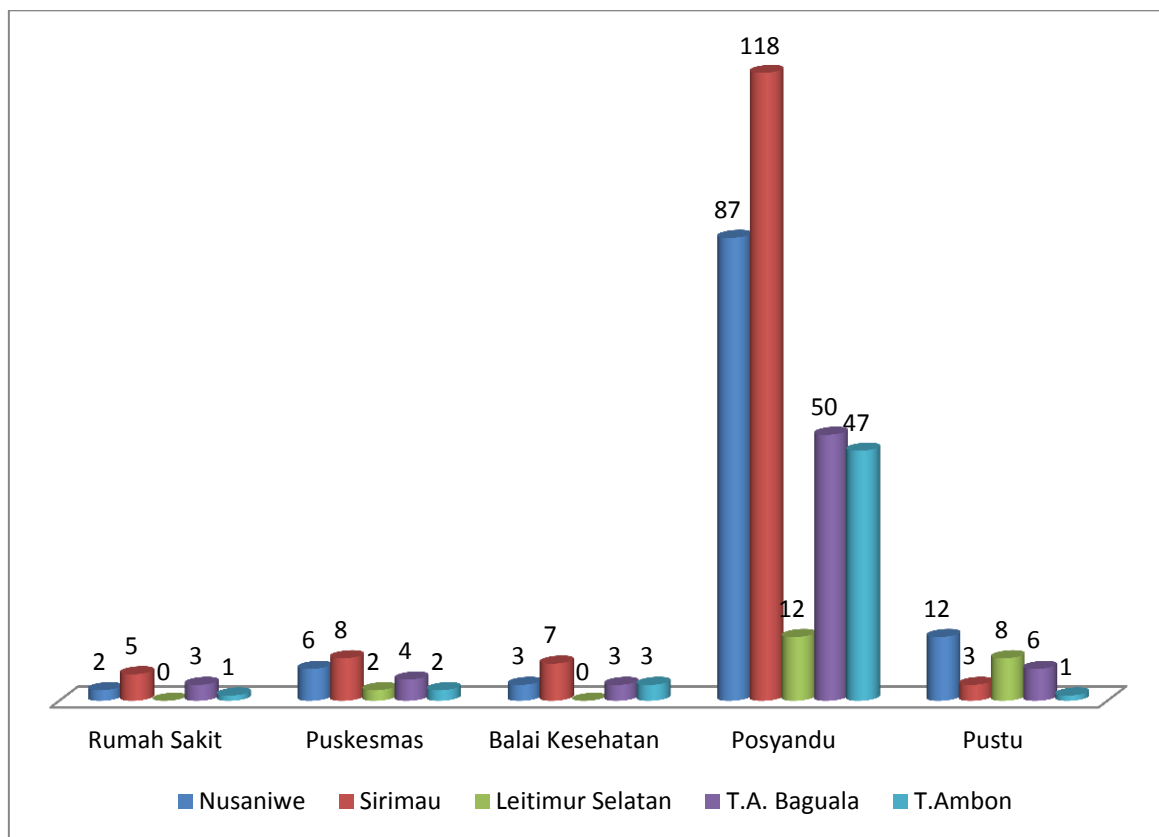
Kecamatan	Jenis Sarana Kesehatan	Tahun 2021
(1)	(2)	(3)
Nusaniwe	Rumah Sakit	2
	Puskesmas	6
	Balai Kesehatan	3
	Posyandu	87
	Pustu	12
Sirimau	Rumah Sakit	5
	Puskesmas	8
	Balai Kesehatan	7
	Posyandu	118
	Pustu	3

Lanjutan Tabel 5.2

Kecamatan	Jenis Sarana Kesehatan	Tahun 2021
(1)	(2)	(3)
Leitimur Selatan	Rumah Sakit	0
	Puskesmas	2
	Balai Kesehatan	0
	Posyandu	12
	Pustu	8
Teluk Ambon Baguala	Rumah Sakit	3
	Puskesmas	4
	Balai Kesehatan	3
	Posyandu	50
	Pustu	6
Teluk Ambon	Rumah Sakit	1
	Puskesmas	2
	Balai Kesehatan	3
	Posyandu	47
	Pustu	1

Sumber: 1. Bidang Pelayanan & Sumber daya Kesehatan Dinas Kesehatan Kota Ambon, 2021
 2. Bidang Kesehatan Masyarakat Dinas Kesehatan Kota Ambon, 2021

Gambar 5.1: Jumlah Sarana Kesehatan Menurut Jenis sarana dan Kecamatan Di Kota Ambon Tahun 2021



Sumber: 1. *Bidang Pelayanan & Sumber daya Kesehatan Dinas Kesehatan Kota Ambon, 2021*
 2. *Bidang Kesehatan Masyarakat Dinas Kesehatan Kota Ambon, 2021*

Terdapat beberapa penyakit menular yang sudah ada di Kota Ambon, diantaranya Tuberkolosis (Tb) paru, Demam Berdarah Dangué (DBD), diare, kusta dan Pneumonia. Namun sejak bulan maret 2020 Negara Indonesia pertama kali mengkonfirmasi kasus jenis penyakit menular yaitu corona virus 2019 (covid-19) sudah mewabah di Indonesia tidak terkecuali Kota Ambon, hingga saat ini. Sampai tahun 2021, progres jumlah penanganan penyakit wabah Covid-19 yang terpapar di Kota Ambon sebanyak 8.880 pasien dengan jumlah kesembuhan sebanyak 8.714 pasien dan jumlah kematian sebanyak 166 pasien. Kasus Covid-19 merupakan kasus terbesar dibandingkan dengan penyakit menular lainnya dari sejak awal kemunculannya.

Tabel 5.3 : Progres Jumlah Penanganan Penyakit Wabah Covid-19 Pada Tingkat Kecamatan Oleh Dinas Kesehatan Kota Ambon Tahun 2021

Kecamatan	Terpapar	Sembuh
(1)	(2)	(3)
Nusaniwe	2.133	2.087
Sirimau	3.655	3.582
Teluk Ambon Baguala	1.725	1.697
Teluk Ambon	941	923
Leitimur Selatan	132	131
Alamat Luar Ambon	294	294
Jumlah	8.880	8.714

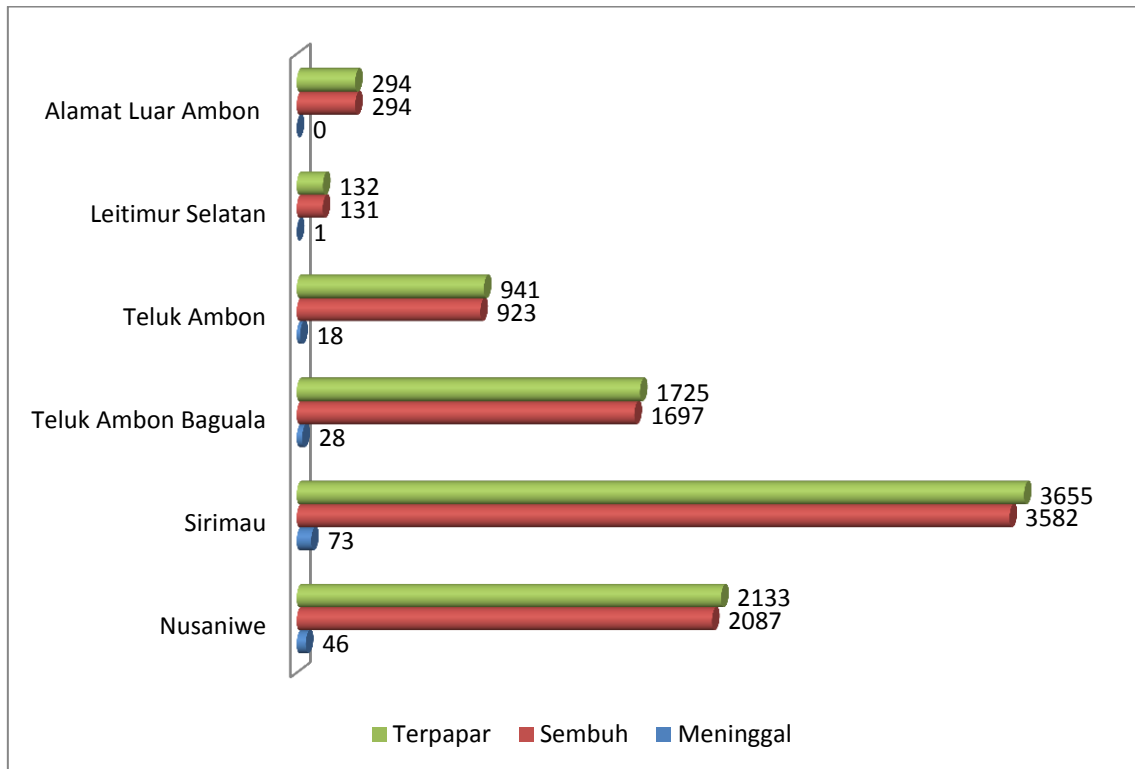
Sumber : Bidang P2P Dinas Kesehatan Kota Ambon, 2021

Tabel 5.4 : Jumlah Angka Kematian Covid-19 Pada Tingkat Kecamatan Kota Ambon Tahun 2021 (Jiwa)

Kecamatan	Jumlah Angka Kematian
(1)	(2)
Nusaniwe	46
Sirimau	73
Teluk Ambon Baguala	28
Teluk Ambon	18
Leitimur Selatan	1
Jumlah	166

Sumber : Dinas Kesehatan Kota Ambon, 2021

Progres Jumlah Penanganan Penyakit Wabah Covid-19 serta Jumlah
Gambar 5.2 : Angka Kematian Pada Tingkat Kecamatan Oleh Dinas Kesehatan
Kota Ambon Tahun 2021



Sumber : Bidang P2P Dinas Kesehatan Kota Ambon, 2021

Selain covid-19, penyakit menular yang banyak ditangani petugas medis di Kota Ambon tahun 2021 adalah diare yang diderita sebanyak 1.907 pasien, jumlah ini menurun jika dibandingkan tahun 2020. Penyakit menular terbanyak ketiga yang ditangani petugas medis di Kota Ambon tahun 2021 adalah Tb Paru yang diderita sebanyak 814 pasien. Penyakit menular lain yang ditangani yaitu Pneumonia sebesar 135 pasien, DBD sebanyak 127 pasien dan kusta sebanyak 80 pasien.

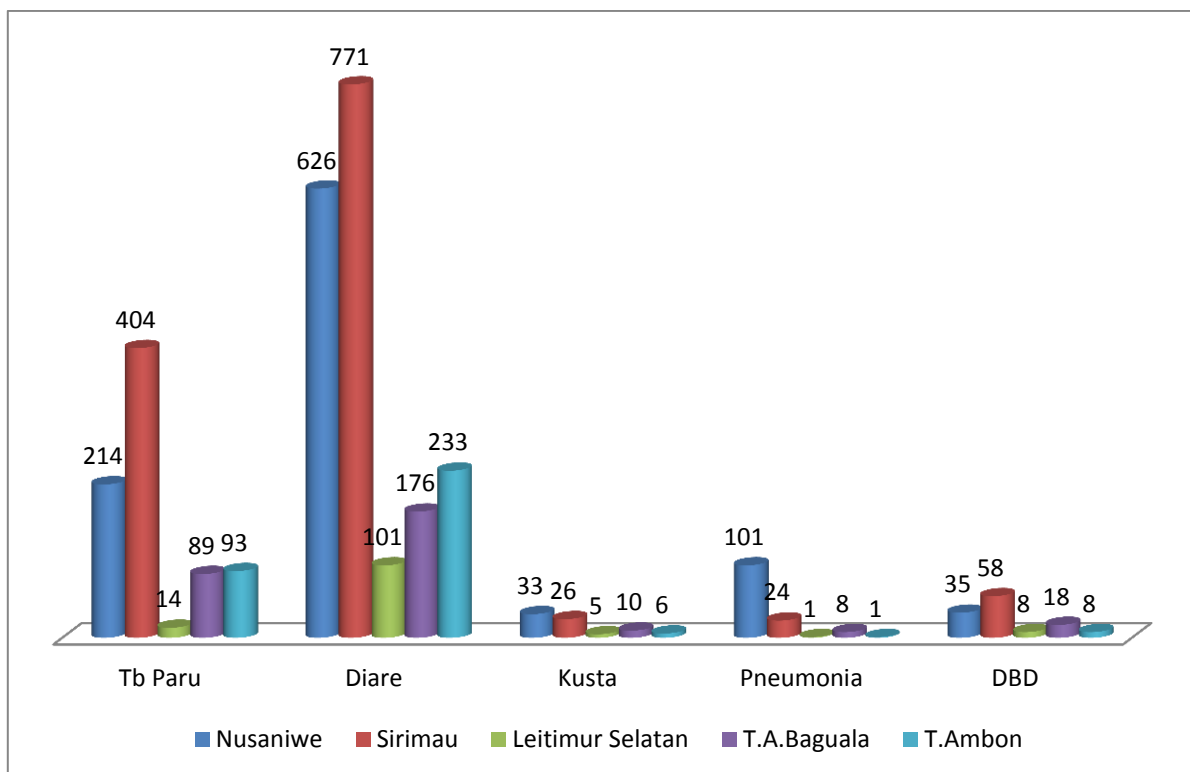
Ada pula penyakit tidak menular yang ditangani petugas medis di setiap kecamatan pada tahun 2021 yaitu hipertensi yang diderita sebanyak 2.331 pasien di kecamatan Nusaniwe, terbanyak kedua adalah Tb Paru, diikuti penyakit Obesitas, Kusta, IVA dan Diare.

Tabel 5.5 : Jumlah Penanganan Penyakit Menular Menurut Jenis Penyakit Menular dan Kecamatan Di Kota Ambon Tahun 2021

Kecamatan	Jenis Penyakit	Tahun2021
(1)	(2)	(3)
Nusaniwe	TB Paru	214
	Diare	626
	Kusta	33
	Pneumonia	101
	Demam Berdarah	35
Sirimau	TB Paru	404
	Diare	771
	Kusta	26
	Pneumonia	24
	Demam Berdarah	58
Leitimur Selatan	TB Paru	14
	Diare	101
	Kusta	5
	Pneumonia	1
	Demam Berdarah	8
Teluk Ambon Baguala	TB Paru	89
	Diare	176
	Kusta	10
	Pneumonia	8
	Demam Berdarah	18
Teluk Ambon	TB Paru	93
	Diare	233
	Kusta	6
	Pneumonia	1
	Demam Berdarah	8

Sumber : Bidang Pencegahan & Pengendalian Penyakit Dinas Kesehatan Kota Ambon, 2021

Gambar 5.3 : Jumlah Penyakit Menular Menurut Jenis Penyakitnya di Kota Ambon Tahun 2021



Sumber : Dinas Kesehatan Kota Ambon, 2021

Tabel 5.6 : Jumlah Penanganan Penyakit Tidak Menular Menurut Jenis Penyakit Per Kecamatan di Kota Ambon Tahun 2021

Kecamatan	Jenis Penyakit	Tahun 2021
(1)	(2)	(3)
Nusaniwe	Hipertensi	2.331
	Obesitas	626
	Iva	105
Baguala	TB Paru	3.706
	Diare	11
	Kusta	397
Leitimur Selatan	TB Paru	425
	Diare	34
	Kusta	34
Teluk Ambon Baguala	TB Paru	2.621
	Diare	51
	Kusta	1
Teluk Ambon	TB Paru	735
	Diare	0
	Kusta	10

Sumber : Bidang Pencegahan & Pengendalian Penyakit Dinas kesehatan Kota Ambon, 2021

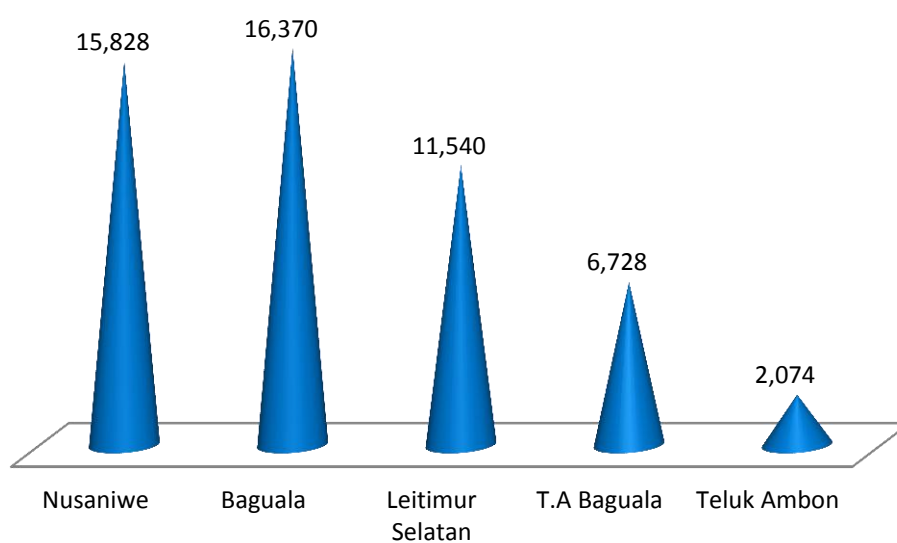
Pada tahun 2021, selain rumah sakit juga terdapat sejumlah Rumah Sehat di Kota Ambon yang tersebar di semua Kecamatan. Rumah Sehat terbanyak terdapat di Kecamatan Baguala dan tersedikit pada Kecamatan Teluk Ambon.

Tabel 5.7 : Rekapitulasi Data Rumah Sehat Kota Ambon Tahun 2021

Kecamatan	Tahun2021
(1)	(2)
Nusaniwe	15.828
Sirimau	16.370
Leitimur Selatan	11.540
Teluk Ambon Baguala	6.728
Teluk Ambon	2.074
Jumlah	52.540

Sumber : Dinas Kesehatan Kota Ambon, 2021

Gambar 5.4 : Rekapitulasi Data Rumah Sehat Kota Ambon Tahun 2021



Sumber : Dinas Kesehatan Kota Ambon, 2021

Jumlah tenaga kesehatan yang tersebar di kota Ambon menurut jenis tenaga kesehatan pada tahun 2021 mengalami peningkatan dan lebih banyak terdapat pada kecamatan Teluk Ambon Baguala dengan penambahan sebanyak 52 tenaga kesehatan dari tahun sebelumnya diantaranya untuk dokter umum, dokter gigi, perawat, bidan dan biang terdaftar.

Tabel 5.8 : Jumlah Tenaga Kesehatan Menurut Jenis Tenaga Kesehatan dan Kecamatan Di Kota Ambon Tahun 2021

Kecamatan	Jenis Tenaga Kesehatan	Tahun 2021
(1)	(2)	(3)
Nusaniwe	Dokter Umum	8
	Dokter Gigi	3
	Perawat	49
	Bidan	22
	Biang Terdaftar	11
Sirimau	Dokter Umum	15
	Dokter Gigi	5
	Perawat	84
	Bidan	36
	Biang Terdaftar	20
Leitimur Selatan	Dokter Umum	3
	Dokter Gigi	0
	Perawat	12
	Bidan	6
	Biang Terdaftar	9

Lanjutan Tabel 5.8

Kecamatan	Jenis Tenaga Kesehatan	Tahun 2021
(1)	(2)	(3)
Teluk Ambon Baguala	Dokter Umum	6
	Perawat	34
	Bidan	18
	Biang Terdaftar	12
Teluk Ambon	Dokter Umum	3
	Dokter Gigi	1
	Perawat	19
	Bidan	10
	Biang Terdaftar	5

Sumber : Sub Bagian Perencanaan, Kepegawaian & Umum Dinas Kesehatan Kota Ambon, 2021

5.2 Pendidikan

Pendidikan merupakan hal penting dalam kehidupan seseorang, sebab pendidikanlah yang menentukan masa depan dan arah hidup seseorang. Berdasarkan data Dinas Pendidikan Kota Ambon Jumlah tenaga pendidik (PNS) Sekolah Dasar pada tahun 2021 mencapai 1.872 guru. Jumlah tenaga pendidik (PNS) Taman Kanak-Kanak pada tahun 2021 mencapai 67 guru.

Pada tahun 2021 Jumlah siswa pada jenjang pendidikan SD berjumlah 33.410 siswa. Sedangkan Jumlah siswa pada jenjang pendidikan SMP mencapai 14.972 Siswa yang tersebar di 5 Kecamatan. Pada tahun 2021 tidak siswa yang putus sekolah .

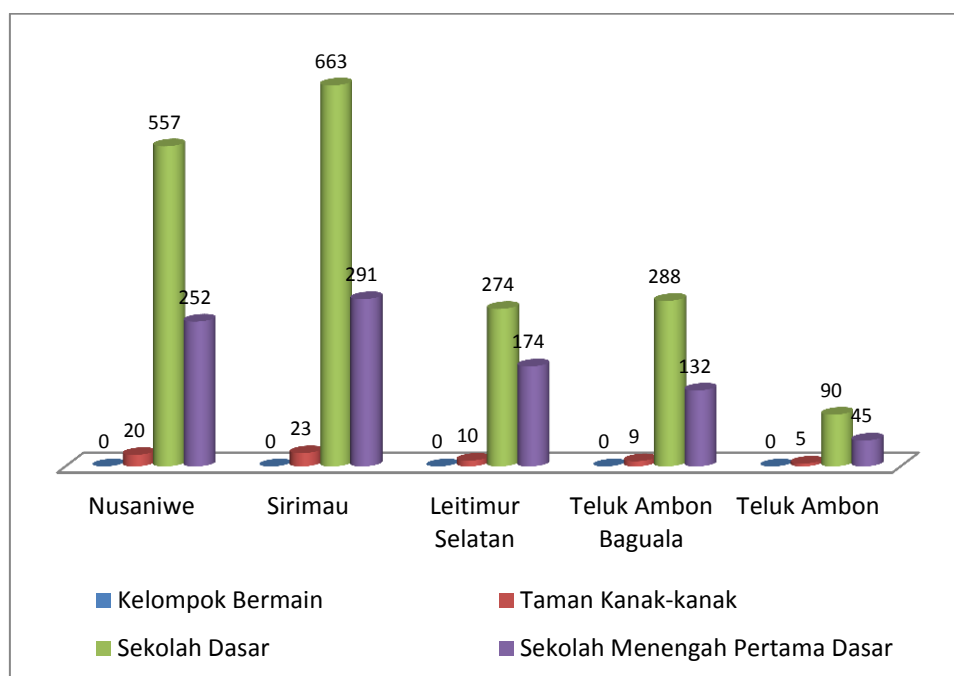
Tahun 2021 tingkat kelulusan di lembaga pendidikan Kota Ambon baik jenjang SD/MI maupun jenjang SMP/MTs mencapai 100%, artinya dari jumlah peserta yang mengikuti ujian kelulusan semuanya dinyatakan "LULUS". Pada tahun 2021 di Kota Ambon pada jenjang pendidikan SD banyaknya siswa yang lulus mencapai 6.142 siswa, di tahun yang sama pada jenjang pendidikan SMP banyaknya siswa yang lulus mencapai 6.241 siswa, dan jumlah siswa lulus terbanyak terdapat baik jenjang SD/MI maupun jenjang SMP/MTs terdapat di Kecamatan Sirimau.

Tabel 5.9 : Jumlah Tenaga Pendidik (PNS) Menurut Jenis Jenjang Pendidikan, dan Kecamatan di Kota Ambon Tahun 2021

Kecamatan	Jenis Jenjang Pendidikan			
	Kelompok Bermain	Taman Kanak-kanak	Sekolah Dasar	Sekolah Menengah Pertama
(1)	(2)	(3)	(4)	(5)
Nusaniwe	-	20	557	252
Sirimau	-	23	663	291
Leitimur Selatan	-	10	274	174
Teluk Ambon Baguala	-	9	288	132
Teluk Ambon	-	5	90	45
Jumlah	-	67	1.872	894

Sumber: Dinas Pendidikan Kota Ambon, 2021

Gambar 5.5 : Jumlah Tenaga Pendidik (PNS) Menurut Jenis Jenjang Pendidikan, dan Kecamatan di Kota Ambon Tahun 2021



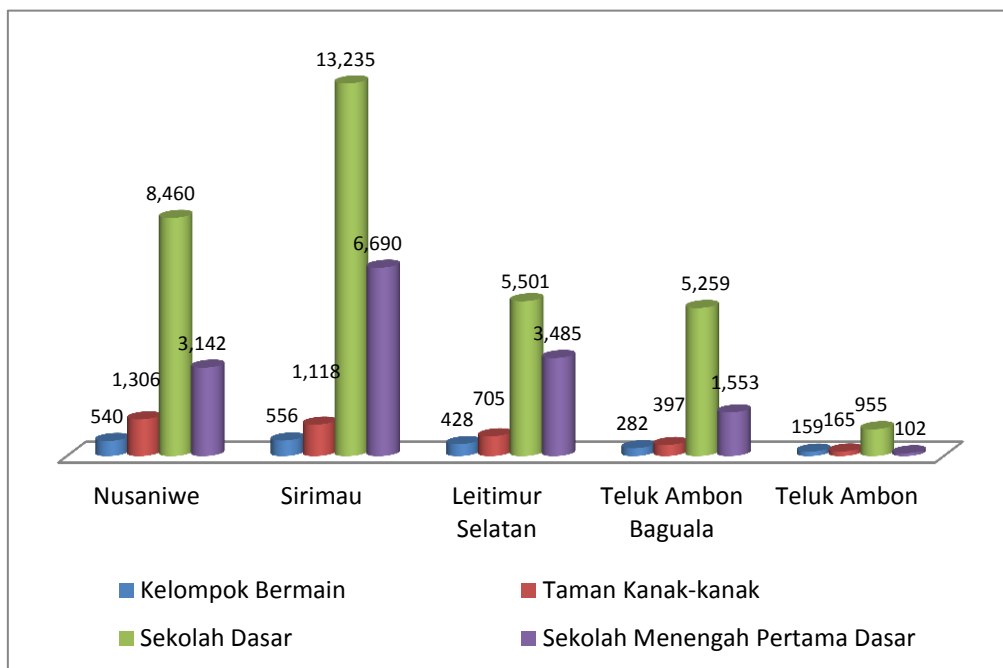
Sumber: Dinas Pendidikan Kota Ambon, 2021

Tabel 5.10 : Jumlah Siswa Menurut Jenjang Pendidikan dan Kecamatan di Kota Ambon Tahun 2021

Kecamatan	Jenis Jenjang Pendidikan			
	Kelompok Bermain	Taman Kanak-kanak	Sekolah Dasar	Sekolah Menengah Pertama
(1)	(2)	(3)	(4)	(5)
Nusaniwe	540	1.306	8.460	3.142
Sirimau	556	1.118	13.235	6.690
Leitimur Selatan	428	705	5.501	3.485
Teluk Ambon Baguala	282	397	5.259	1.553
Teluk Ambon	159	165	955	102
Jumlah	1.965	3.691	33.410	14.972

Sumber: Dinas Pendidikan Kota Ambon, 2021

Gambar 5.6 : Jumlah Siswa Menurut Jenjang Pendidikan, dan Kecamatan di Kota Ambon Tahun 2021



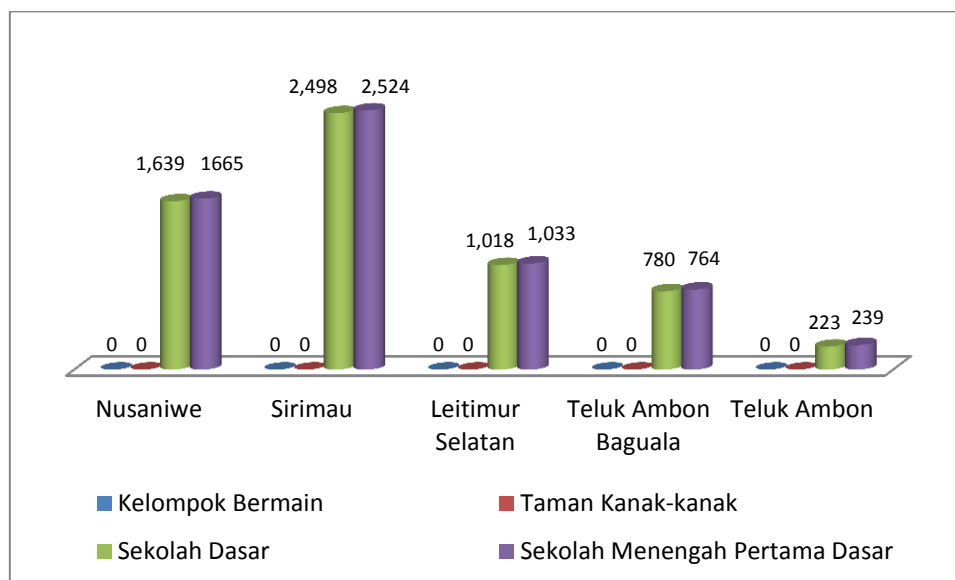
Sumber : Dinas Pendidikan Kota Ambon, 2021

Tabel 5.11 : Jumlah Siswa yang Lulus Menurut Jenjang Pendidikan dan Kecamatan di Kota Ambon Tahun 2021

Kecamatan	Jenis Jenjang Pendidikan			
	Kelompok Bermain	Taman Kanak-kanak	Sekolah Dasar	Sekolah Menengah Pertama
(1)	(2)	(3)	(4)	(5)
Nusaniwe	-	-	1.639	1665
Sirimau	-	-	2.498	2.524
Leitimur Selatan	-	-	1.018	1.033
Teluk Ambon Baguala	-	-	764	780
Teluk Ambon	-	-	223	239
Jumlah			6.142	6.241

Sumber : Dinas Pendidikan Kota Ambon, 2021

Gambar 5.7 : Jumlah Siswa yang Lulus Menurut Jenjang Pendidikan dan Kecamatan di Kota Ambon Tahun 2021



Sumber : Dinas Pendidikan Kota Ambon, 2021

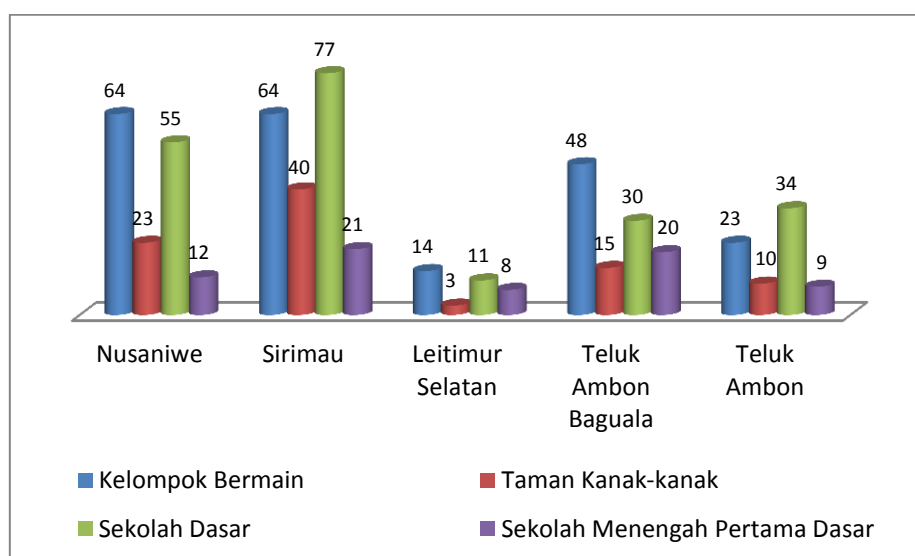
Lembaga pendidikan di kota Ambon yang tersebar di 5 kecamatan dari tingkat kelompok bermain/SPS, Taman Kanak-Kanak/RA, Sekolah Dasar/MI maupun sekolah menengah Pertama/MTS baik untuk Negeri maupun swasta rata-rata yang paling banyak ada di kecamatan Sirimau dan yang sedikit ada di Kecamatan Leitimur selatan.

Tabel 5.12 : Jumlah Lembaga Pendidikan Menurut Jenjang Pendidikan dan Kecamatan di Kota Ambon Tahun 2021

Kecamatan	Jenis Jenjang Pendidikan			
	Kelompok Bermain	Taman Kanak-kanak/ RA	Sekolah Dasar/ MI	Sekolah Menengah Pertama/ MTS
(1)	(2)	(3)	(4)	(5)
Nusaniwe	64	23	55	12
Sirimau	64	40	77	21
Leitimur Selatan	14	3	11	8
Teluk Ambon Baguala	48	15	30	20
Teluk Ambon	23	10	34	9
Jumlah	213	91	207	70

Sumber: Dinas Pendidikan Kota Ambon, 2021

Gambar 5.8 : Jumlah Lembaga Pendidikan Menurut Jenjang Pendidikan dan Kecamatan di Kota Ambon Tahun 2021



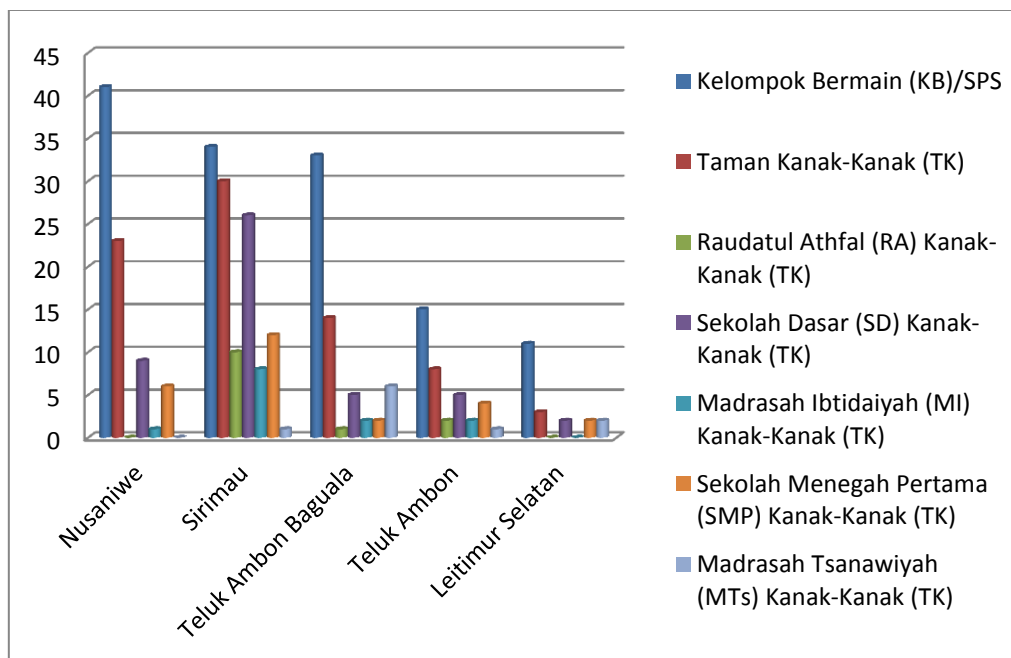
Sumber: Dinas Pendidikan Kota Ambon, 2021

Tabel 5.13 : Jumlah Sekolah Swasta Menurut Jenjang Pendidikan dan Kecamatan di Kota Ambon Tahun 2021

Kecamatan	Jenis Jenjang Pendidikan			
	Kelompok Bermain (KB) / (SPS)	Taman Kanak-Kanak (TK) / (RA)	Sekolah Dasar (SD) / (MI)	Sekolah Menengah Pertama (SMP) / (MTs)
(1)	(2)	(3)	(4)	(5)
Nusaniwe	41	23	10	6
Sirima	34	40	34	13
Teluk Ambon Baguala	33	15	7	8
Teluk Ambon	15	10	7	5
Leitimur Selatan	11	3	2	4
Jumlah	134	91	60	36

Sumber: Dinas Pendidikan Kota Ambon, 2021

Gambar 5.9 : Jumlah Sekolah Swasta Menurut Jenjang Pendidikan dan Kecamatan di Kota Ambon Tahun 2021



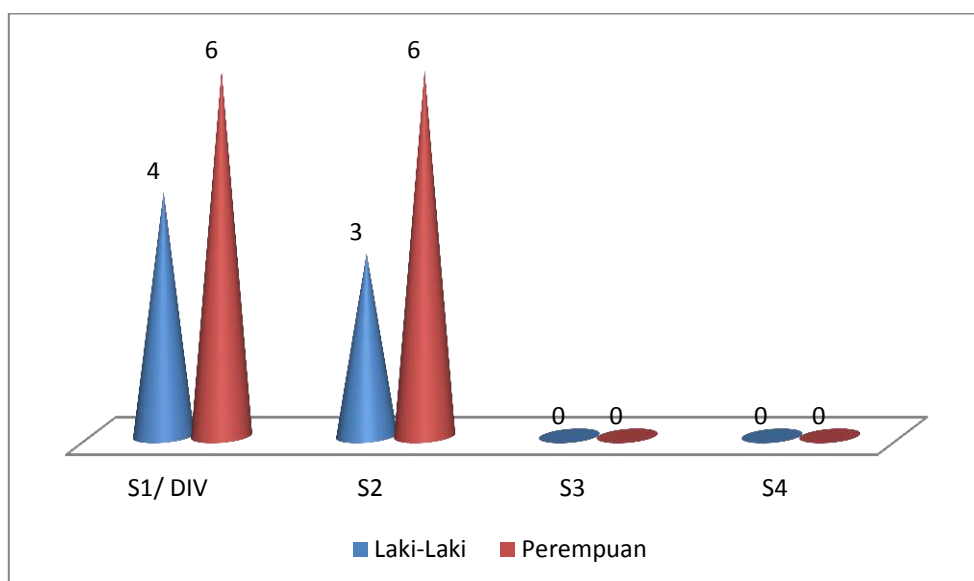
Sumber: Dinas Pendidikan Kota Ambon, 2021

Tabel 5.14 : Jumlah Pengawas Di Lingkup Dinas Pendidikan Kota Ambon Tahun 2021

Jenjang Pendidikan	Jenis Kelamin	
	Laki-Laki	Perempuan
(1)	(2)	(3)
S1/ DIV	4	6
S2	3	6
S3	-	-
S4	-	-
Jumlah	7	12

Sumber : Dinas Pendidikan Kota Ambon, 2021

Gambar 5.10: Jumlah Pengawas Di Lingkup Dinas Pendidikan Kota Ambon Tahun 2021



Sumber: Dinas Pendidikan Kota Ambon, 2021

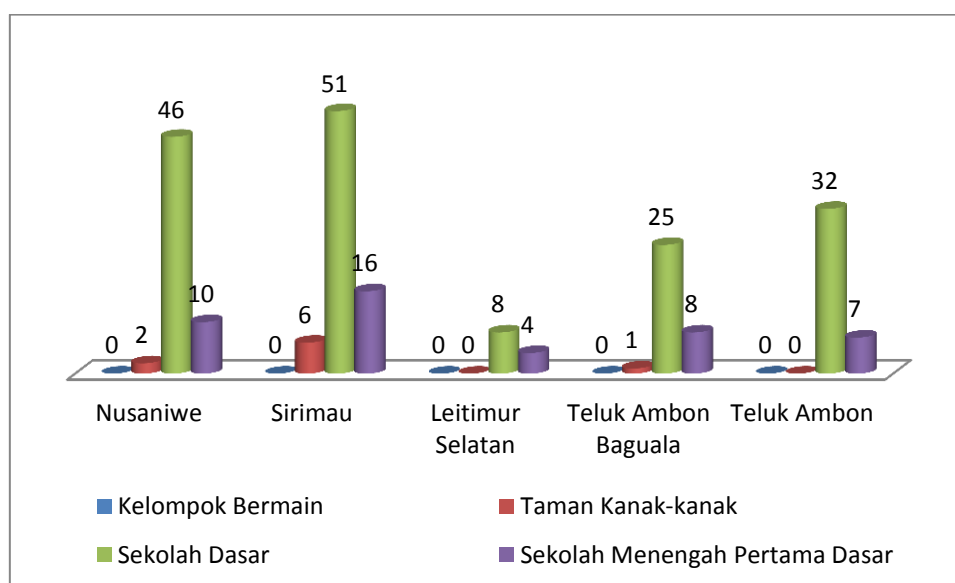
Untuk menunjang pendidikan, pemerintah Kota Ambon memberi fasilitas penunjang diantaranya perpustakaan dan lab TIK yang tersebar di semua kecamatan untuk setiap tingkatan pendidikan.

Tabel 5.15 : Jumlah Perpustakaan Sekolah Di Lingkungan Dinas Pendidikan Kota Ambon Per Kecamatan Tahun 2021

Kecamatan	Jenis Jenjang Pendidikan			
	Kelompok Bermain	Taman Kanak-kanak	Sekolah Dasar	Sekolah Menengah Pertama
(1)	(2)	(3)	(4)	(5)
Nusaniwe	-	2	46	10
Sirimau	-	6	51	16
Leitimur Selatan	-	-	8	4
Teluk Ambon Baguala	-	1	25	8
Teluk Ambon	-	-	32	7
Jumlah	-	9	162	45

Sumber : Dinas Pendidikan Kota Ambon, 2021

Gambar 5.11: Jumlah Perpustakaan Sekolah Di Lingkungan Dinas Pendidikan Kota Ambon Per Kecamatan Tahun 2021



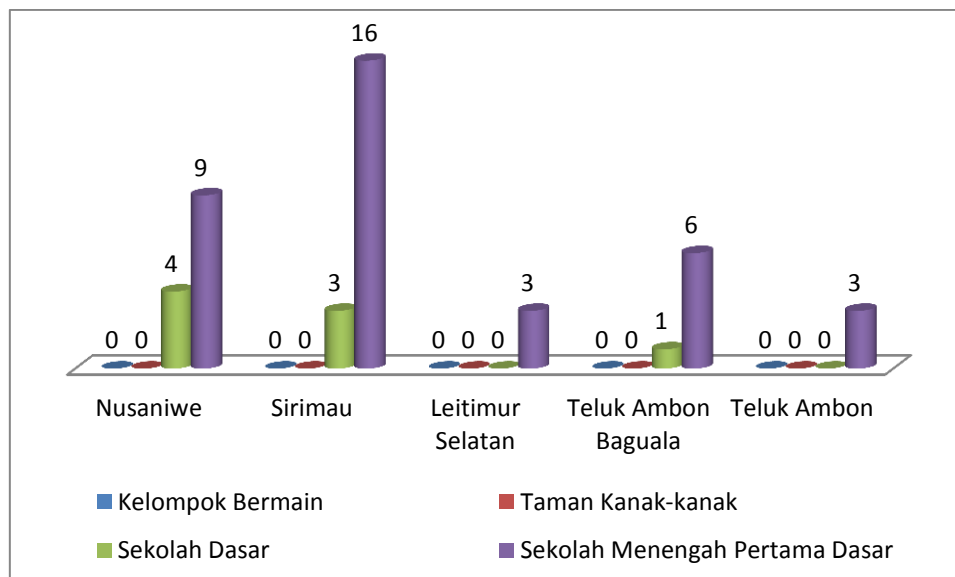
Sumber : Dinas Pendidikan Kota Ambon, 2021

Tabel 5.16 : Jumlah Lab Tik Sekolah Di Lingkungan Dinas Pendidikan Kota Ambon Per Kecamatan Tahun 2021

Kecamatan	Jenis Jenjang Pendidikan			
	Kelompok Bermain	Taman Kanak-kanak	Sekolah Dasar	Sekolah Menengah Pertama
(1)	(2)	(3)	(4)	(5)
Nusaniwe	-	-	4	9
Sirimau	-	-	3	16
Leitimur Selatan	-	-	-	3
Teluk Ambon Baguala	-	-	1	6
Teluk Ambon	-	-	-	3
Jumlah	-	-	8	37

Sumber : Dinas Pendidikan Kota Ambon, 2021

Gambar 5.12: Jumlah Lab Tik Sekolah Di Lingkungan Dinas Pendidikan Kota Ambon Per Kecamatan Tahun 2021



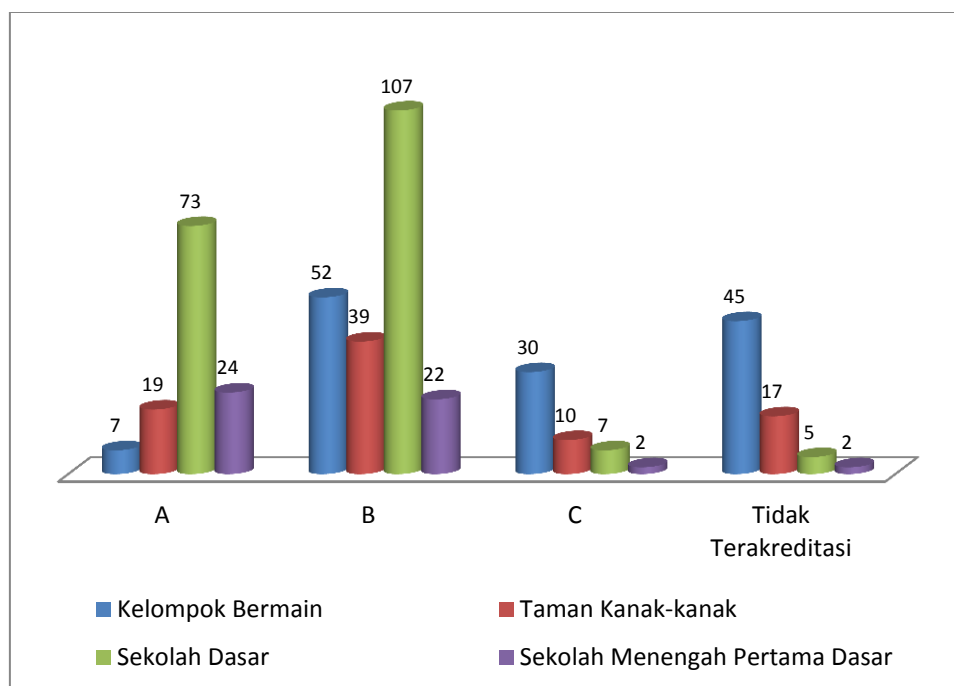
Sumber : Dinas Pendidikan Kota Ambon, 2021

Tabel 5.17 : Jumlah Sekolah Terakreditasi Di Lingkungan Dinas Pendidikan Kota Ambon Per kecamatan Tahun 2021

Akreditasi	Jenis Jenjang Pendidikan			
	Kelompok Bermain	Taman Kanak-kanak	Sekolah Dasar	Sekolah Menengah Pertama
(1)	(2)	(3)	(4)	(5)
A	7	19	73	24
B	52	39	107	22
C	30	10	7	2
Tidak Terakreditasi	45	17	5	2
Jumlah	134	85	192	48

Sumber : Dinas Pendidikan Kota Ambon, 2021

Gambar 5.13: Jumlah Sekolah Terakreditasi Di Lingkungan Dinas Pendidikan Kota Ambon Per kecamatan Tahun 2021



Sumber : Dinas Pendidikan Kota Ambon, 2021

5.3 Perpustakaan

Pendidikan sekarang telah menjadi kebutuhan pokok yang harus dimiliki setiap orang agar bisa menjawab tantangan kehidupan. Untuk memperoleh pendidikan, banyak cara yang dapat kita capai, diantaranya melalui perpustakaan. Karena di perpustakaan berbagai sumber informasi bisa kita peroleh, selain itu banyak juga manfaat lain yang dapat kita peroleh melalui perpustakaan. Pada tahun 2021 jumlah pengunjung perpustakaan berjumlah 7.484 pengunjung, lebih banyak dibandingkan jumlah pengunjung pada tahun 2020. Pada tahun 2021 jumlah koleksi buku di perpustakaan masih sama seperti tahun 2020 dengan jumlah 10.594 buku yang terdiri dari 3 jenis buku yaitu Fiksi, Non Fiksi dan referensi.

Tabel 5.18 : Jumlah Kegiatan Lomba Perpustakaan dan Kearsipan di Kota Ambon Tahun 2021

Jenis Lomba	Tahun 2021
(1)	(2)
Lomba Pidato	1
Lomba Bertutur	1
Lomba Resensi Buku	1
Lomba Essay	1
Pemilihan Duta Baca	1
Pengelolaan Perpustakaan Terbaik	-
Perpustakaan Terbaik	-
Bimtek Perpustakaan	-
Bimtek Kearsipan	-
Lomba Mendongeng	1
Lomba Bercerita Dengan Gambar	1
Lomba Jingle Perpustakaan	1
Jumlah	8

Sumber : Dinas Perpustakaan dan Kearsipan Kota Ambon, 2021

Tabel 5.19 : Jenis Inovasi Perpustakaan di Kota Ambon Tahun 2021

Jenis Inovasi	Tahun 2021
(1)	(2)
Rolling Buku (Pinjam Pakai Buku kepada Perpustakaan Sekolah dan Perpustakaan Masyarakat)	-
Penyediaan Pojok Baca di Ruang Publik	-
BAKABAS PAR BACA (Babinkabtimas dan Babinsa Beraksi, Perpustakaan Bergerak, Masyarakat Berkarya dari Membaca)	-
Kadar Baca Kini (Gerakan Sadar Baca Sejak Dini)	√
Jumlah	1

Sumber : Dinas Perpustakaan dan Kearsipan, 2021

Tabel 5.20 : Jenis Pembinaan Dan Pengembangan Minat Baca Perpustakaan di Kota Ambon Tahun 2021

Jenis Pembinaan Dan Pengembangan	Tahun 2021
(1)	(2)
Pembinaan Gebyar Perpustakaan	√
Pembinaan Perpustakaan Pada Satuan Pendidikan Dasar Kota Ambon Sesuai Standar Perpustakaan Nasional	√
Bimbingan Teknis Akreditasi Perpustakaan untuk SD dan SMP	√
Kegiatan Publikasi dan Semarak Perpustakaan Minat dan Budaya Baca untuk SD dan SMP	√
Jumlah	4

Sumber : Dinas Perpustakaan dan Kearsipan, 2021

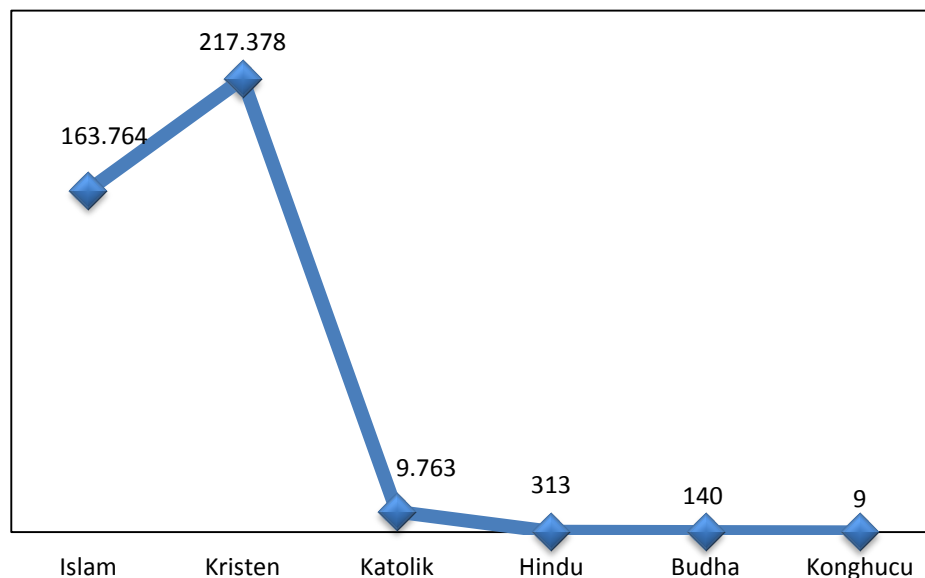
5.4 Kesejahteraan Rakyat

Bagian Kesejahteraan Rakyat Kota Ambon mempunyai tugas membantu asisten Perekonomian dan Kesejahteraan Rakyat dalam menyusun kebijakan dan pengkoordinasian administratif terhadap pelaksanaan dan fasilitas fungsi penunjang di bidang kesejahteraan rakyat dan penunjang urusan keagamaan.

Salah satu fungsinya adalah pengkoordinasian dan fasilitasi pemberangkatan dan penjemputan calon jamaah haji. Adapun pada tahun 2021 tidak ada keberangkatan jamaah haji dengan pertimbangan kesehatan, keselamatan dan keamanan calon jamaah haji akibat pandemi Covid-19 yang melanda hampir seluruh negara di dunia.

Rekapitulasi sebaran agama penduduk di Kota Ambon tahun 2021 yaitu, Agama Kristen Protestan dengan jumlah terbesar yaitu sebanyak 217.378 Orang, diikuti agama Islam, Kristen Katolik, Hindu, Budha, dan Konghucu.

Gambar 5.14: Jumlah Penduduk Berdasarkan Agama Yang Dianut di Kota Ambon Tahun 2021



Sumber : Bagian Kesejahteraan Rakyat Kota Ambon, 2021

Tabel 5.21 : Data Rekapitulasi Sebaran Agama Penduduk Kota Ambon Menurut Agama Dan Kecamatan Tahun 2021

Kecamatan	Tahun 2021					
	Islam	Kristen	Khatolik	Hindu	Budha	Konghucu
(1)	(2)	(3)	(4)	(5)	(6)	(7)
Nusaniwe	18.162	78.825	2.855	69	8	2
Sirimau	101.718	63.467	3.369	190	104	6
Teluk Ambon Baguala	18.211	42.542	2.612	46	18	-
Teluk Ambon	25.650	22.144	883	7	10	1
Leitimur Selatan	23	10.400	44	1	-	-
Jumlah	163.764	217.378	9.763	313	140	9

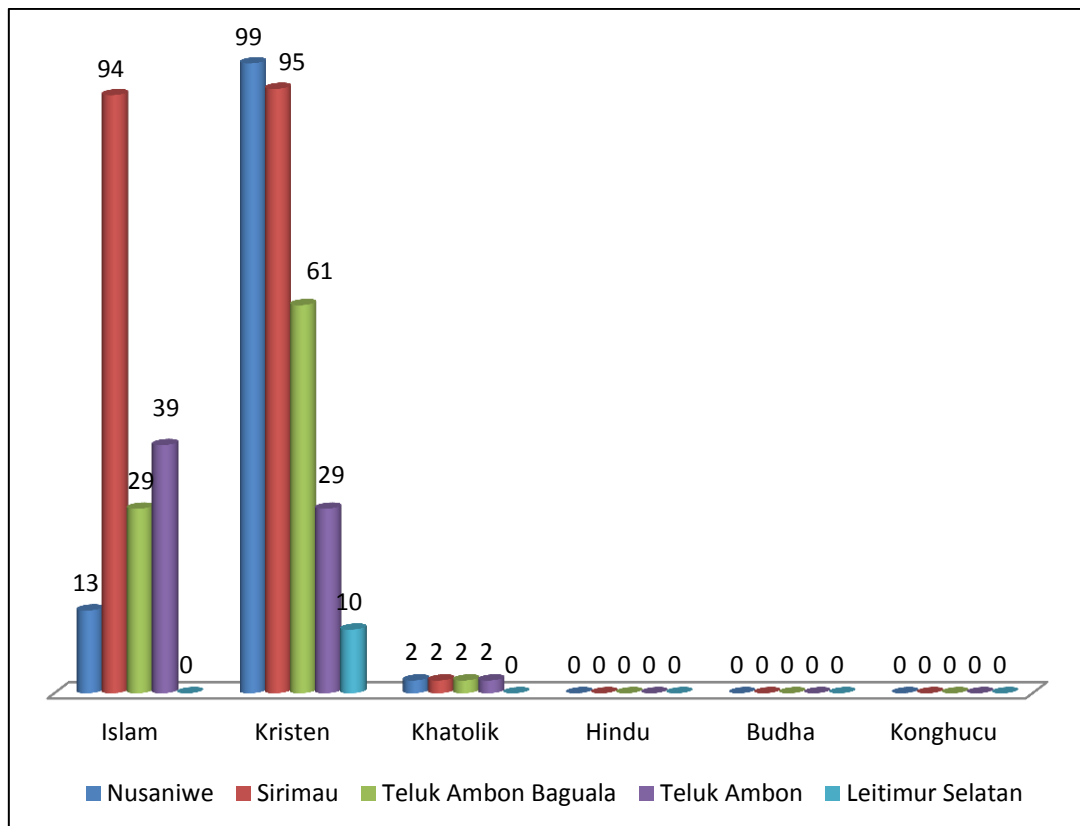
Sumber: *Bagian Kesejahteraan Rakyat Kota Ambon, 2021*

Tabel 5.22 : Data Rekapitulasi Jumlah Sarana Peribadatan Di Kota Ambon Menurut Kecamatan Tahun 2021

Kecamatan	Tahun 2021					
	Islam	Kristen	Khatolik	Hindu	Budha	Konghucu
(1)	(2)	(3)	(4)	(5)	(6)	(7)
Nusaniwe	13	99	2	-	-	-
Sirimau	94	95	2	-	-	-
Teluk Ambon Baguala	29	61	2	-	-	-
Teluk Ambon	39	29	2	-	-	-
Leitimur Selatan	-	10	-	-	-	-
Jumlah	175	291	8	-	-	-

Sumber: *Bagian Kesejahteraan Rakyat Kota Ambon, 2021*

Gambar 5.15: Data Rekapitulasi Jumlah Sarana Peribadatan Di Kota Ambon Menurut Kecamatan Tahun 2021



Sumber: Bagian Kesejahteraan Rakyat Kota Ambon, 2021

5.5 Kesejahteraan Sosial

Ditengah pesatnya pembangunan berbagai sektor yang dilaksanakan Pemerintah Kota Ambon, baik sarana maupun prasarana dalam upaya Pemerintah Daerah untuk meningkatkan kualitas Sumber Daya Alam dan Sumber Daya Manusia yang ada, Maka berdasarkan data yang ada jumlah Panti Sosial di kota Ambon pada tahun 2021 sebanyak 12 panti sosial.

Jumlah PMKS (Penyandang Masalah Kesejahteraan Sosial) Kota Ambon pada tahun 2021 sebanyak 5.345 yang tersebar pada 5 Kecamatan. Dengan jumlah PMKS terbesar ada di kecamatan Sirimau sebanyak 2.343 dan tersedikit di Kecamatan Teluk Ambon Baguala dengan jumlah 353.

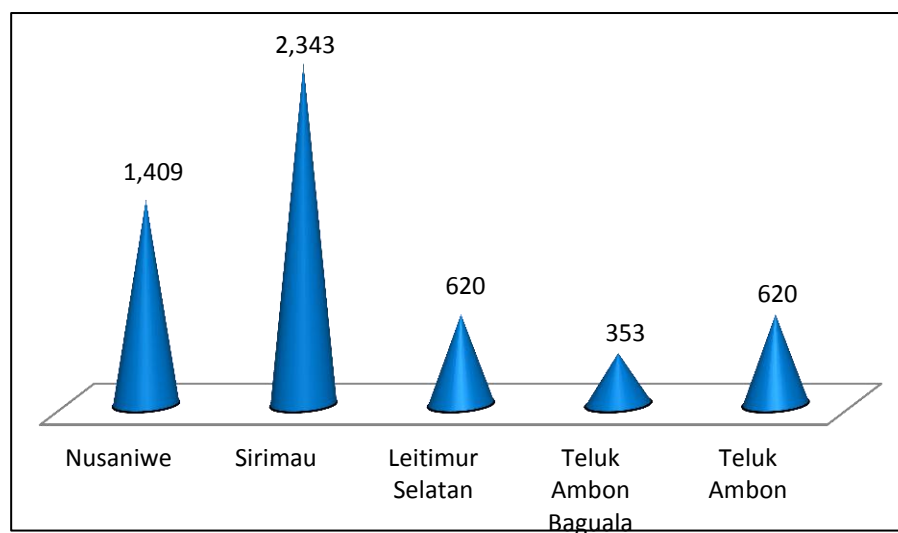
Masalah-masalah kesejahteraan sosial inilah yang mengakibatkan tingkat pengangguran meningkat sehingga jumlah penduduk miskin bertambah dari tahun ke tahun. Banyaknya penduduk miskin mengakibatkan banyak juga anak-anak yang terlantar.

Jumlah lansia di kota ambon tahun 2021 mengalami penurunan yang sangat signifikan dari tahun-tahun sebelumnya. Jumlah lansia terbanyak terdapat di Kecamatan Sirimau dan tersedikit ada di Kecamatan Teluk Ambon Baguala.

Tabel 5.23 : Jumlah PMKS Menurut Kecamatan di Kota Ambon Tahun 2021

Kecamatan	Tahun 2021
(1)	(2)
Nusaniwe	1.409
Sirimau	2.343
Leitimur Selatan	620
Teluk Ambon Baguala	353
Teluk Ambon	620
Jumlah	5.345

Sumber : Dinas Sosial Kota Ambon, 2021

Gambar 5.16: Jumlah PMKS Menurut Kecamatan di Kota Ambon Tahun 2021

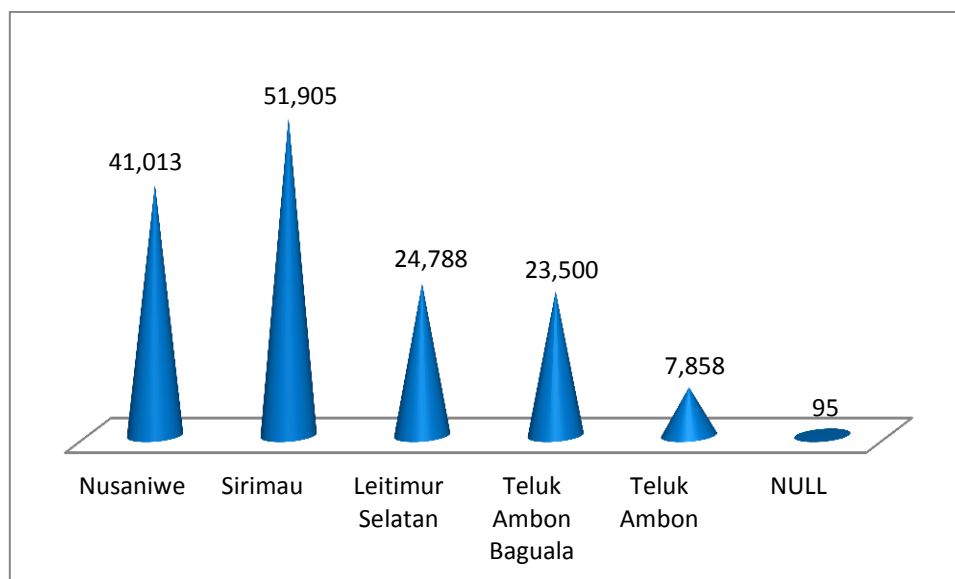
Sumber : Dinas Sosial Kota Ambon, 2021

Tabel 5.24 : Jumlah Penduduk Miskin Menurut Kecamatan di Kota Ambon Tahun 2021

Kecamatan	Tahun 2021
(1)	(2)
Nusaniwe	41.013
Sirimau	51.905
Leitimur Selatan	24.788
Teluk Ambon Baguala	23.500
Teluk Ambon	7.858
NULL	95
Jumlah	149.159

Sumber : Dinas Sosial Kota Ambon, 2021

Gambar 5.17: Jumlah Penduduk Miskin Menurut Kecamatan di Kota Ambon Tahun 2021



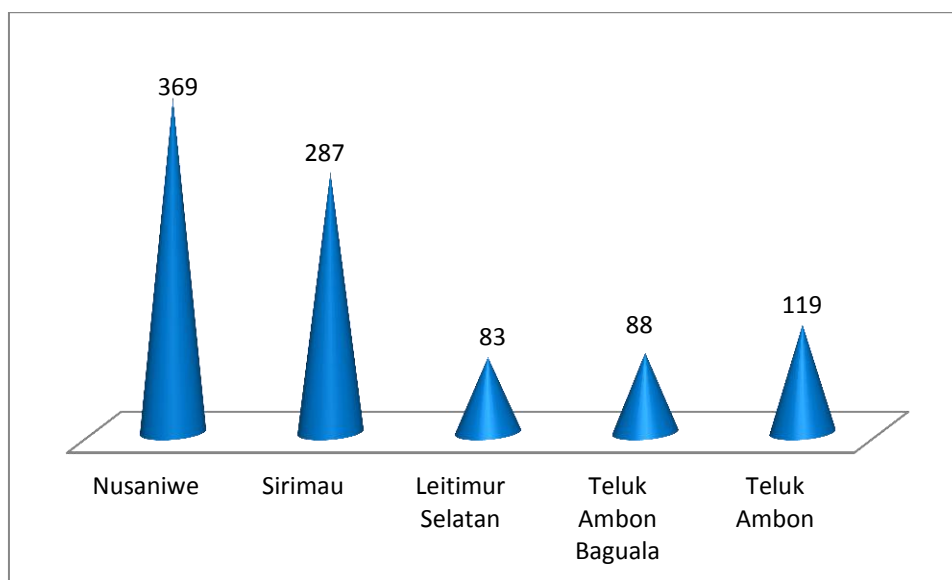
Sumber : Dinas Sosial Kota Ambon, 2021

Tabel 5.25 : Jumlah Penyandang Disabilitas Menurut Kecamatan Di Kota Ambon Tahun 2021

Kecamatan	Tahun 2021
(1)	(2)
Nusaniwe	369
Sirima	287
Leitimur Selatan	83
Teluk Ambon Baguala	88
Teluk Ambon	119
Jumlah	946

Sumber : Dinas Sosial Kota Ambon, 2021

Gambar 5.18: Jumlah Penyandang Distabilitas Menurut Kecamatan di Kota Ambon Tahun 2021



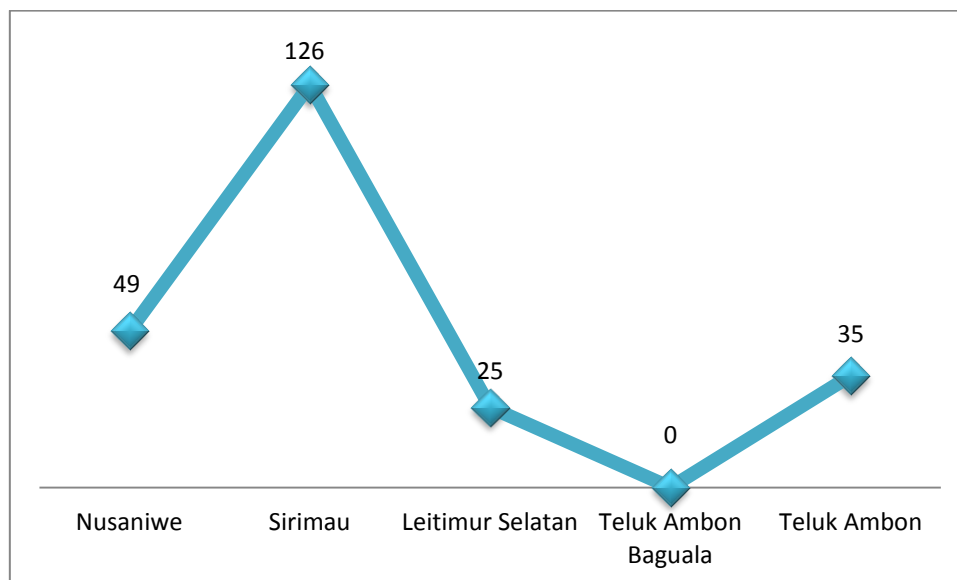
Sumber : Dinas Sosial Kota Ambon, 2021

Tabel 5.26 : Jumlah Anak Jalanan Di Kota Ambon Tahun 2021

Kecamatan	Tahun 2021
(1)	(2)
Nusaniwe	49
Sirimau	126
Leitimur Selatan	25
Teluk Ambon Baguala	-
Teluk Ambon	35
Jumlah	235

Sumber: Dinas Sosial Kota Ambon, 2021

Gambar 5.19: Jumlah Anak Jalanan Di Kota Ambon Tahun 2021



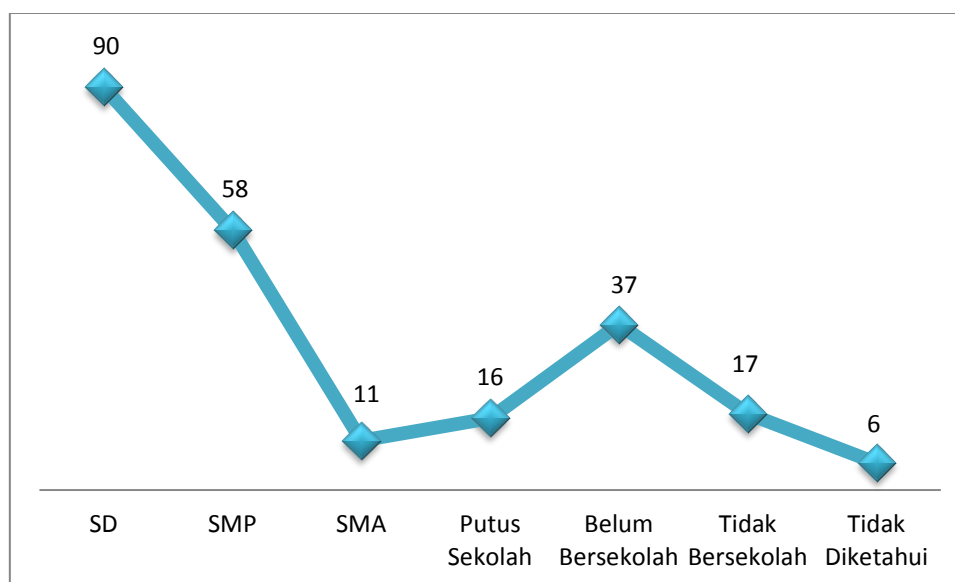
Sumber : Dinas Sosial Kota Ambon, 2021

Tabel 5.27 : Jumlah Anak Terlantar Menurut Tingkat Pendidikan Di Kota Ambon Tahun 2021

Jenis Pendidikan	Tahun 2021
(1)	(2)
SD	90
SMP	58
SMA	11
Putus Sekolah	16
Belum Bersekolah	37
Tidak Bersekolah	17
Tidak Diketahui	6
Jumlah	235

Sumber: Dinas Sosial Kota Ambon, 2021

Gambar 5.20: Jumlah Anak Terlantar Menurut Tingkat Pendidikan Di Kota Ambon Tahun 2021



Sumber: Dinas Sosial Kota Ambon, 2021

Tabel 5.28 : Jumlah Panti Sosial Menurut Kecamatan di Kota Ambon Tahun 2021

Kecamatan	Nama Panti	Tahun 2021
(1)	(2)	(3)
Nusaniwe	Maria Mediatiks	1
Sirimau	Melati Al-Khairat	8
	Ittagulah	
	Al- Madinah	
	Al- Anshor	
	Ishaka	
	Nurul Ikhlas	
	Santa Maria	
	Caleb Hause	
Nusaniwe	Maria Mediatiks	1
Tibama		
Teluk ambon	Mutiara	1
Leitimur Selatan	-	
Jumlah		12

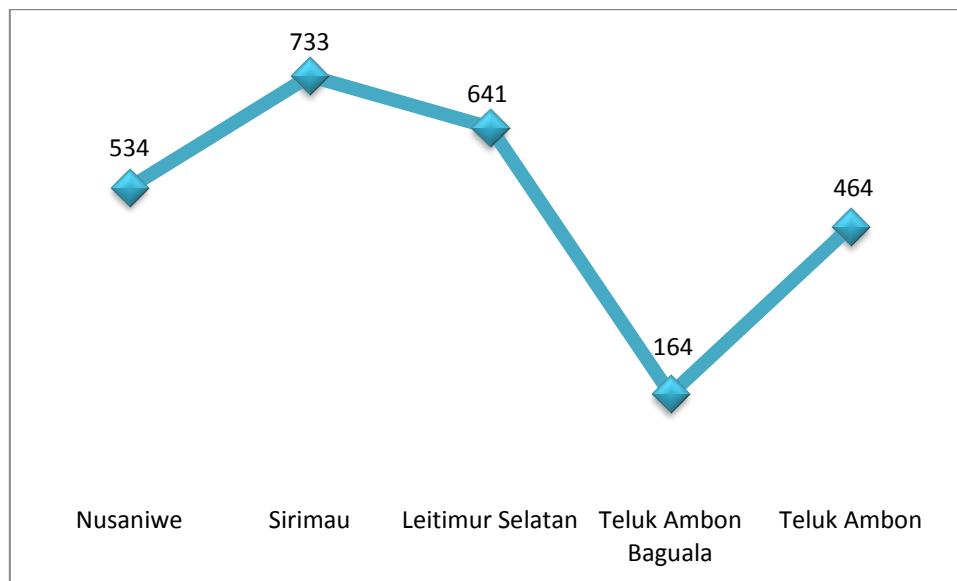
Sumber: Dinas Sosial Kota Ambon, 2021

Tabel 5.29 : Jumlah Lansia Menurut Kecamatan Di Kota Ambon Tahun 2021

Kecamatan	Tahun 2021
(1)	(2)
Nusaniwe	534
Sirimau	733
Leitimur Selatan	641
Teluk Ambon Baguala	164
Teluk Ambon	464
Jumlah	2536

Sumber: Dinas Sosial Kota Ambon, 2021

Gambar 5.21: Jumlah Lansia Menurut Kecamatan Di Kota Ambon Tahun 2021



Sumber: Dinas Sosial Kota Ambon, 2021

5.6 Penanggulangan Bencana

Badan Penanggulangan Bencana Daerah dan atau Pemadam Kebakaran merupakan unsur pelaksana pemerintah yang bertanggung jawab dalam melaksanakan tugas masalah bencana dan kebakaran yang bersifat darurat. Ketersediaan logistik dan peralatan yang ada di Badan Penanggulangan Bencana Daerah Kota Ambon pada tahun 2022 sekitar 39 jenis peralatan. Ada yang masih dalam kondisi baik, ada pula dalam kondisi kurang baik bahkan sudah dalam kondisi rusak.

Pemadam Kebakaran dan Penyelamatan pada tahun 2021 ,Terdapat Unit Layanan yaitu berupa Pos Pemadam dan Ruang Layanan retribusi Pemeriksaan alat Kebakaran. Disamping itu terdapat juga sarana dan prasarana dalam menunjang semua kegiatan tersebut. Salah satu bencana yang terjadi di Kota Ambon adalah Kebakaran. Jumlah kebakaran terbanyak terjadi di Kecamatan Sirimau dan tersedikit di Kecamatan Leitimur Selatan. Jenis Kebakaran yang terjadi biasanya lebih banyak untuk rumah/gedung dan jenis kebakaran tersedikit adalah kebakaran sampah.

Tabel 5.30 : Ketersediaan Logistik dan Peralatan Menurut Jenis Peralatan Di Badan Penanggulangan Bencana Daerah Kota Ambon Tahun 2022

Jenis Peralatan	Tahun 2022	Kondisi			Keterangan
		Baik	Kurang Baik	Rusak	
(1)	(2)	(3)	(4)	(5)	(6)
Mesin Perahu 40 PK		1			
Tenda Posko				3	Tidak tersedia, Sudah terpakai habis
Mobil Rescue		1			
Mobil Izusu Panter		1			
Motor Trail				2	
Tenda Pengungsi	4 Unit			4	
Tenda Keluarga				9	
Solar Handle Lamp					Tidak tersedia, Sudah terpakai habis
Lampu Penerangan					Tidak tersedia, Sudah terpakai habis
Velbed					Tidak tersedia, Sudah terpakai habis
Genset 5,5 KVA		1			

Lanjutan Tabel 5.30

Jenis Peralatan	Tahun 2022	Kondisi			Keterangan
		Baik	Kurang Baik	Rusak	
(1)	(2)	(3)	(4)	(5)	(6)
Genset 1 Kg		1			
Water treatment Protable				1	
Rubber Boat	3 Unit	3			
Mesin Perahu 10PK	3 Unit	1			
Pendayung Rubber Boat	8 Unit	16			
Pelampung Ruber Boat	12 Unit	18			
Alkon		7			
Chansaw Kecil/Sedang		4		3	
Chansaw Besar		1			Tidak tersedia, Sudah terpakai habis
Masker					Tidak tersedia, Sudah terpakai habis
Peralatan Dapur					Tidak tersedia, Sudah terpakai habis
Family Kid					Tidak tersedia, Sudah terpakai habis
Kids Ware					Tidak tersedia, Sudah terpakai habis
Perlengkapan Makanan					Tidak tersedia, Sudah terpakai habis
Kesehatan Keluarga					Tidak tersedia, Sudah terpakai habis
Perahu Lipat		2			
Sandang					Tidak tersedia, Sudah terpakai habis
Selimut					Tidak tersedia, Sudah terpakai habis
Paket Rekreasi					Tidak tersedia, Sudah terpakai habis
Seragam SD Laki-Laki					Tidak tersedia, Sudah terpakai habis
Seragam SD Wanita					Tidak tersedia, Sudah terpakai habis
Tas Sekolah SD					Tidak tersedia, Sudah terpakai habis

Lanjutan Tabel 5.30

Jenis Peralatan	Tahun 2022	Kondisi			Keterangan
		Baik	Kurang Baik	Rusak	
(1)	(2)	(3)	(4)	(5)	(6)
Makanan Siap Saji					Tidak tersedia, Sudah terpakai habis
Makanan TG					Tidak tersedia, Sudah terpakai habis
Mesin Perahu 10 PK		3			
Perahu Kapasitas 10 Orang				1	
Perahu Kapasitas 12 Orang				1	
Lauk Pauk					Tidak tersedia, Sudah terpakai habis

Sumber : Badan Penanggulangan Bencana Daerah Kota Ambon, 2021

Tabel 5.31 : Rekapitulasi Jumlah Unit Layanan Dinas Pemadam Kebakaran Dan Penyelamatan Kota Ambon Tahun 2021

Jenis Unit Layanan	Tahun 2021
(1)	(2)
Pos Pemadam	3
Ruang Layanan Retribusi Pemeriksaan Alat Pemadam Kebakaran	1
Jumlah	4

Sumber : Dinas Pemadam Kebakaran & Penyelamatan Kota Ambon, 2021

Tabel 5.32 : Rekapitulasi Jumlah Jenis Prasarana di Kota Ambon Tahun 2021

Jenis Prasarana	Tahun2021
(1)	(2)
Gedung Kantor + Mako Damkar	1
Pos Pemadam Pembantu (Passo)	1
Pos Pemadam Pembantu (Hative Besar)	1
Jumlah	3

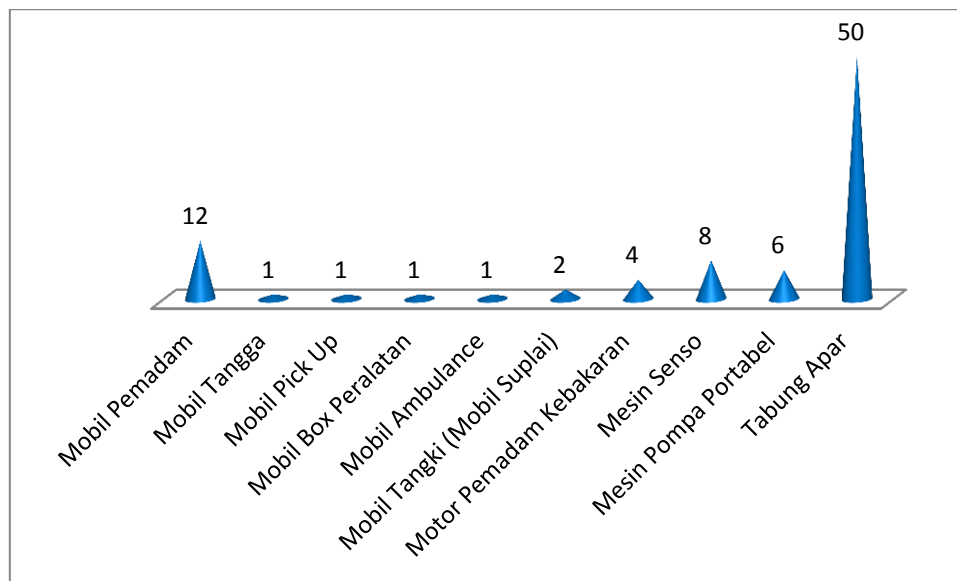
Sumber : Dinas Pemadam Kebakaran & Penyelamatan Kota Ambon, 2021

Tabel 5.33 : Rekapitulasi Jumlah Jenis Sarana di Kota Ambon Tahun 2021

Jenis Sarana	Tersedia / Unit
(1)	(2)
Mobil Pemadam	12
Mobil Tangga	1
Mobil Pick Up	1
Mobil Box Peralatan	1
Mobil Ambulance	1
Mobil Tangki (Mobil Suplai)	2
Motor Pemadam Kebakaran	4
Mesin Senso	8
Mesin Pompa Portabel	6
Tabung Apar	50
Jumlah	86

Sumber : Dinas Pemadam Kebakaran & Penyelamatan Kota Ambon, 2021

Gambar 5.22: Rekapitulasi Jumlah Jenis Sarana di Kota Ambon Tahun 2021



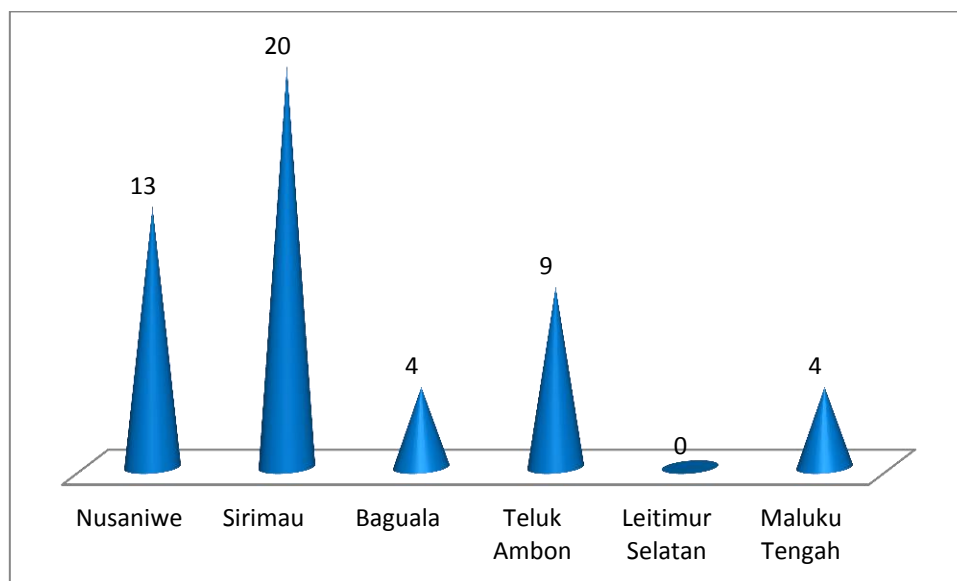
Sumber : Dinas Pemadam Kebakaran & Penyelamatan Kota Ambon, 2021

Tabel 5.34 : Rekapitulasi Jumlah Kebakaran Per Kecamatan di kota Ambon Tahun 2021

Kecamatan	Tahun2021
(1)	(2)
Nusaniwe	13
Sirimau	20
Baguala	4
Teluk Ambon	9
Leitimur Selatan	0
Maluku Tengah	4
Jumlah	50

Sumber : Dinas Pemadam Kebakaran & Penyelamatan Kota Ambon, 2021

Gambar 5.23: Rekapitulasi Jumlah Kebakaran Per Kecamatan di Kota Ambon Tahun 2021



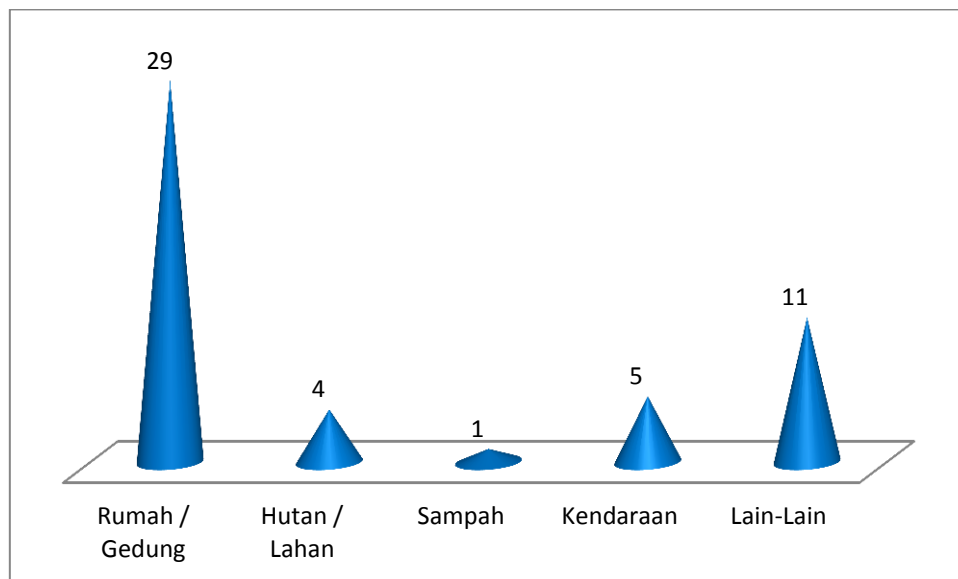
Sumber : Dinas Pemadam Kebakaran & Penyelamatan Kota Ambon, 2021

Tabel 5.35 : Rekapitulasi Jenis Kebakaran Yang Terjadi Di Kota Ambon Berdasarkan Kecamatan di Kota Ambon Tahun 2021

Jenis Kebakaran	Tahun2021
(1)	(2)
Rumah / Gedung	29
Hutan / Lahan	4
Sampah	1
Kendaraan	5
Lain-Lain	11
Jumlah	50

Sumber : Dinas Pemadam Kebakaran & Penyelamatan Kota Ambon, 2021

Gambar 5.24: Rekapitulasi Jenis Kebakaran Yang Terjadi Di Kota Ambon Berdasarkan Kecamatan Tahun 2021



Sumber : Dinas Pemadam Kebakaran & Penyelamatan Kota Ambon, 2021

5.7 Olahraga

Terdapat program-program atau lomba kreatifitas dan pengembangan etika moral yang di laksanakan dalam mengembangkan kapasitas daya saing kepemudaan dan salah satunya yang dilaksanakan dari tahun ke tahun adalah penyelenggaraan seleksi dan pelatihan pasukan pengibar bendera yang jumlah capaian kinerjanya pada tahun 2021 mencapai 100%.

Terdapat juga program pengembangan kapasitas daya saing keolahragaan yang terbentuk dalam club olahraga beserta para pelatih dan wasit yang turut membantu dalam mengembangkan kegiatan tersebut. Jumlah club olahraga serta jumlah pelatih dan wasit di tahun 2021 masih tetap sama dengan tahun sebelumnya. Ada banyak Prestasi yang di raih oleh para atlet salah satunya yaitu pada Pekan Olahraga Nasional yang berlangsung di Papua pada tanggal 2 oktober – 15 oktober 2021 dengan membawa pulang medali perak, medali perunggu bahkan medali emas .

Tabel 5.36: Jenis Lomba Kreatifitas Dan Pengembangan Etika Moral Pemuda di Kota Ambon Tahun 2021

Uraian	Tahun2021
(1)	(2)
Lomba Napak Tilas Jejak Pahlawan	-
Seleksi Calon Paskibraka	√
Peningkatan Kapasitas Kepemimpinan OSIS	-
Jumlah	1

Sumber : Dinas Pemuda Dan Olahraga Kota Ambon, 2021

Tabel 5.37: Jumlah Club Olahraga Di Kota Ambon Tahun 2021

Uraian	Club olahraga
(1)	(2)
Anggar	2
Tinju	4
Basket	12
Bridge	3
Atletik	5
Selam	2
Ski air & wake board	1
Panahan	1
Pencak Silat	11
Catur	6
Tenis Meja	5
Sepak Bola	11
Bulu Tangkis	4
Bola Voli	6
Taekwondo	15
Karate	12
Judo	1
Kempo	3
Dayung	1
Tenis	2
Layar	1
Angkat berat	1

Lanjutan Tabel 5.37

Uraian	Club olahraga
(1)	(2)
Takraw	2
Tarung drajat	1
Senam	1
Renang	2
Billiard	2
Sepeda	23
Muahthai	3
Jumlah	143

Sumber : Dinas Pemuda Dan Olahraga Kota Ambon, 2021

Tabel 5.38 : Jumlah Pelatih dan Wasit di Kota Ambon Tahun 2021

Uraian	Pelatih	Wasit
(1)	(2)	(3)
Pelatih Atletik	6	20
Pelatih Basket	7	8
Pelatih Sepak Bola	10	
Pelatih Bola Volly	4	10
Pelatih Muathay	4	
Pelatih Tinju	6	5
Pelatih Selam	2	
Pelatih Layar	2	
Pelatih Taekwondo	15	15
Pelatih Karate	14	15
Pelatih Pencak Silat	6	10
Jumlah	76	83

Sumber : Dinas Pemuda Dan Olahraga Kota Ambon, 2021

Tabel 5.39 : Jumlah Prestasi Olahraga Yang Diraih Atlet Kota Ambon Tahun 2021

Penghargaan	Uraian	Tahun 2021
(1)	(2)	(3)
PON XX DI PAPUA		
Medali Emas 2 buah	Cabor Dayung	√
Medali Perak 2 buah	Cabor Dayung	√
Medali Perunggu 1 buah	Cabor Dayung	√
Medali Emas 1 buah	Cabor Atletik	√
Medali Emas 1 buah	Cabor Tinju	√
Medali Perak 1 buah	Cabor Tinju	√
Medali Perunggu 1 buah	Cabor Tinju	√
Medali Perak 1 buah	Cabor Selam	√
Medali Perunggu 1 buah	Cabor Muaythai	√
Medali Perunggu 1 buah	Cabor Karate	√

Sumber : Dinas Pemuda Dan Olahraga Kota Ambon, 2021

Tabel 5.40 : Jumlah Siswa Atlet Berdasarkan Jenjang Pendidikan Formal Khusus Olahraga Tahun 2021

Uraian	Keterangan (Jenis Pendidikan)	
	SD	SMP
(1)	(2)	(3)
Cabor Atletik	44	17
Cabor Karate	26	13
Cabor Sepakbola	22	8
Cabor Bulutangkis	12	2
Cabor renang	7	3
Cabor Bola Volly	-	-
Cabor Bola Basket	-	2

Lanjutan Tabel 5.40

Uraian	Keterangan (Jenis Pendidikan)	
	SD	SMP
(1)	(2)	(3)
Cabor Taekwondo	5	-
Cabor Pencak Silat	1	3
Cabor Tenis Meja	7	1
Jumlah	124	49

Sumber : Dinas Pemuda Dan Olahraga Kota Ambon, 2021

BAB VI

EKONOMI DAN KEUANGAN



BAB VI

EKONOMI DAN KEUANGAN

6.1 Perdagangan

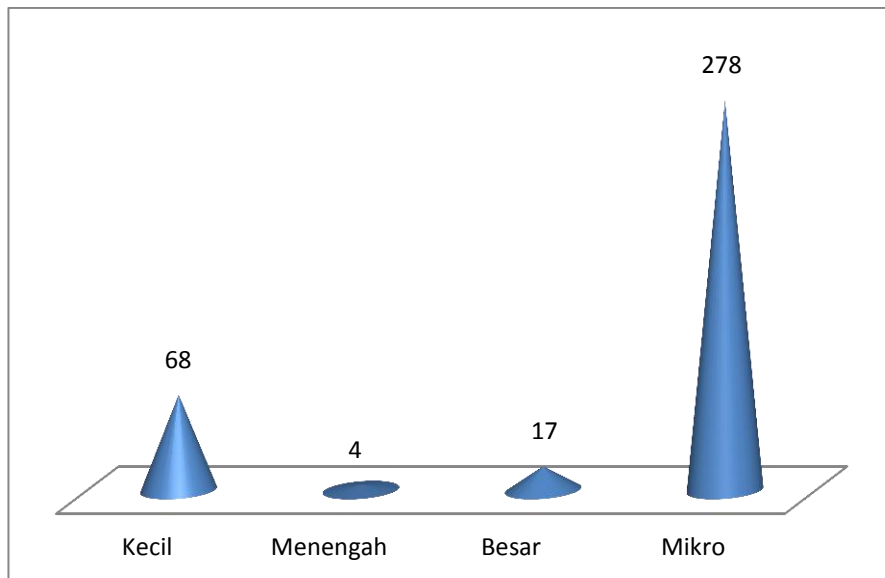
Salah satu pendapatan daerah terbesar di daerah Indonesia yaitu pajak dan retribusi. Ada beberapa retribusi di Kota Ambon salah satunya yaitu Surat Izin Usaha Perdagangan (SIUP). SIUP terbagi menjadi SIUP besar, SIUP Menengah, dan SIUP Kecil. Jumlah total perizinan SIUP Pada tahun 2021 sebanyak 367 izin. Jumlah per-izinan SIUP terbesar Kota Ambon terdapat pada perizinan SIUP mikro dengan jumlah 278 izin kemudian diikuti perizinan SIUP kecil, SIUP besar, dan SIUP menengah.

Tabel 6.1 : Jumlah Perizinan SIUP Menurut Jenis di Kota Ambon Tahun 2021

Tipe/Jenis SIUP	Tahun 2021
(1)	(2)
Besar	17
Menengah	4
Kecil	68
Mikro	278
Jumlah	367

Sumber : Dinas Perindustrian dan Perdagangan Kota Ambon, 2021

Gambar 6.1 : Jumlah Perizinan SIUP Menurut Jenis di Kota Ambon Tahun 2021



Sumber : Dinas Perindustrian dan Perdagangan Kota Ambon, 2021

Pada tahun 2021 jumlah pasar yang dikelola masih sama dengan tahun sebelumnya yaitu berjumlah 13 pasar. Namun ada 5 Pasar yang belum ada aktifitas diantaranya Pasar Nusaniwe, Pasar Air Kuning, Pasar Passo Transit 2, Pasar Rumah Tiga dan Pasar Hutumuri.

Selain pasar, ada juga koperasi yang terbagi atas dua jenis yaitu Koperasi KUD dan Koperasi Non KUD. Total keseluruhan Koperasi hingga Tahun 2021 berjumlah 658 koperasi dengan rincian 16 unit (KUD), dan 642 unit Koperasi non KUD. Koperasi terbanyak ada di Kecamatan Sirimau dengan jumlah 339 koperasi dan paling sedikit ada di Kecamatan Leitimur Selatan dengan jumlah 13 koperasi.

Pada tahun 2021 di Kota Ambon terdapat 4.620 jumlah pedagang berbagai jenis komoditi dengan jenis usaha yang berbeda-beda. Jenis pedagang terbanyak yang terdapat di Kota Ambon tahun 2021 yaitu pedagang pakaian sebanyak 865 pedagang, kemudian disusul dengan pedagang sembako sebanyak 592 pedagang, dan tersedikit adalah pedagang air isi ulang dan pedagang pot bunga dengan jumlah 1 pedagang. Jenis Perusahaan/usaha yang tersebar di semua kecamatan terdiri dari Perusahaan perorangan, Perseroan Terbatas, Perseroan Komanditer, Firma, Koperasi Dan Badan usaha lainnya.

Tabel 6.2: Jumlah Pasar Yang Dikelola Oleh Pemerintah Menurut Kecamatan di Kota Ambon Tahun 2021

Kecamatan	Nama Pasar	Alamat	Tahun 2021	Keterangan
(1)	(2)	(3)	(4)	(5)
Nusaniwe	Pasar Tagalaya	Jl. Dr. Tamaela	1	
	Pasar Pohon Pule	Jl. Dr. Tamaela - Air Mata Cina	1	
	Pasar Nusaniwe	Desa Air Louw		Belum ada aktifitas
Sirimau	Pasar Mardika	Jl. Pantai Mardika	1	
	Pasar Arumbae	Jl. Pantai Mardika	1	
	Pasar Gotong Royong	Jl. Yos Sudarso	1	
	Pasar Ole-Ole	Jl. St. Hassanudin	1	
	Pasar Air Kuning	Jl. Wara Air Kuning		Belum ada aktifitas
Teluk Ambon Baguala	Pasar Passo Transit I	Jl. Sisingamangaradja	1	
	Pasar Passo Transit II	Jl. Sisingamangaradja		Belum ada aktifitas
Teluk Ambon	Pasar Rumah Tiga	Desa Rumah Tiga		Belum ada aktifitas
	Pasar Waiheru	Jl. Laksdya Leo Wattimena	1	
Leitimur Selatan	Pasar Hutumuri	Desa Hutumuri		Belum ada aktifitas

Sumber : Dinas Perindustrian dan Perdagangan Kota Ambon, 2021

Tabel 6.3: Jumlah Pedagang Menurut Jenis Di Kota Ambon Tahun 2021

Tipe / Jenis SIUP	Tahun2021
(1)	(2)
Pedagang sembako	592
Pedagang pakaian	865
Pedagang sandal sepatu, tas, topi	185
Pedagang HP	222
Pedagang pecah belah	36
Pedagang gorden – spreii	93
Penjahit	56
Pedagang warung	58
Pedagang obat	18
Pedagang bunga	18
Pedagang minyak wangi	7
Salon	37
Servis HP / conter pulsa	20
Pedagang Jilbab	32
Pedagang makanan kecil (snack) / Makanan jadi	20
Pedagang kosmetik	135
Pemangkas rambut	10
Pedagang ayam potong	44
Pedagang kentang wortel	100
Pedagang cili tomat	350
Pedagang buku / foto copy	4
Pedagang sagu	24
Pedagang buah	125
Pedagang pakaian bekas	243
Pedagang bumbu dapur	100
Pedagang daun ketupat	8

Lanjutan Tabel 6.3

Tipe / Jenis SIUP	Tahun 2021
(1)	(2)
Pedagang ikan asin/asap	12
Pedagang kelapa	60
Pedagang kue basah/bahan kue	12
Pedagang umbi-umbian	150
Pedagang sayuran	500
Pedagang suami	2
Pedagang ikan segar	250
Pedagang tas plastik	3
Pedagang gorengan	34
Pedagang tempe tahu	30
Pedagang daging kambing/sapi/babi	40
Pedagang bawang	60
Pedagang asesoris/aksesoris jahit	53
Kelontong	10
Air Isi ulang	1
Pedagang pot bunga	1
Jumlah	4.620

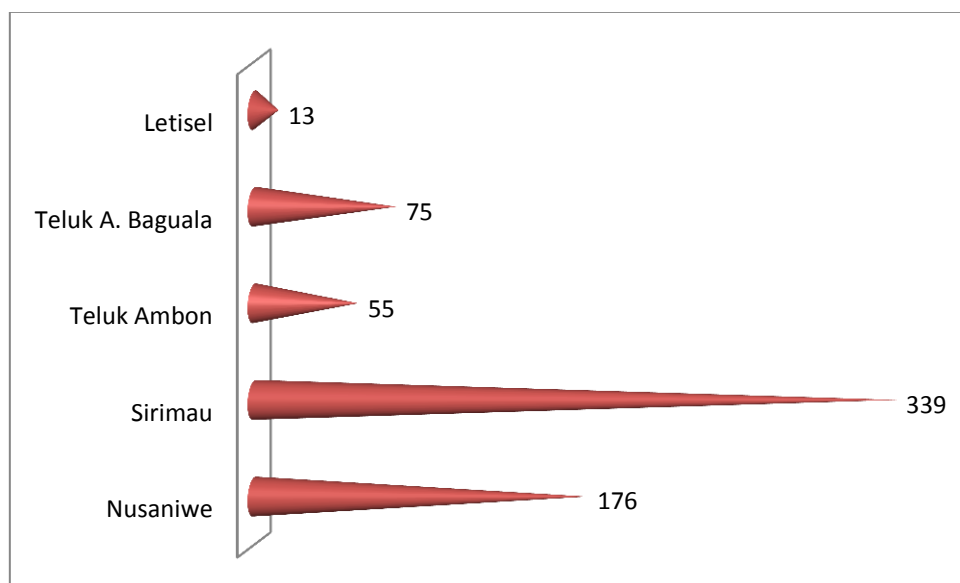
Sumber : Dinas Perindustrian dan Perdagangan Kota Ambon, 2021

Tabel 6.4 : Jumlah Koperasi di Kota Ambon Menurut Jenis dan Kecamatan Tahun 2021

Jenis Koperasi	Kecamatan					Jumlah
	Nusaniwe	Sirimau	Teluk Ambon	Teluk Ambon Baguala	Leitimur Selatan	
(1)	(2)	(3)	(4)	(5)	(6)	(7)
KUD	3	3	4	2	4	16
Fungsional Pegawai Negeri	9	27	8	13	1	58
Fungsional TNI-POLRI	3	17	2	4	0	26
Koperasi Karyawan	6	22	2	0	0	30
Koperasi Serba Usaha (KSU)	112	186	16	33	0	347
Koperasi Simpan Pinjam (KSP)	16	29	5	7	2	59
Koperasi Pemuda	5	3	0	2	0	10
Koperasi Mahasiswa	2	2	2	2	0	8
Koperasi Sekolah	0	1	1	0	0	2
Koperasi Profesi	2	4	0	0	0	6
Koperasi Perikanan	2	0	1	1	0	4
Koperasi Pertanian	0	0	1	0	1	2
Koperasi Wanita (KOPWAN)	7	17	7	5	3	39
Koperasi Pensiunan	0	1	0	0	0	1
Koperasi Pedagang Kaki Lima	1	2	0	0	0	3
Koperasi Pasar	1	2	0	1	0	4
Koperasi Kerajinan	0	1	0	0	0	1
Koperasi Angkutan	0	4	1	0	0	5
Koperasi Pondok Pesantren	0	4	0	0	0	4
Koperasi Jasa	7	12	5	4	2	30
Koperasi Konsumen	0	2	0	1	0	3
Jumlah	176	339	55	75	13	658

Sumber: Dinas Koperasi Kota Ambon, 2021

Gambar 6.2: Jumlah Koperasi Menurut Kecamatan di Kota Ambon Tahun 2021



Sumber : Dinas Koperasi Kota Ambon, 2021

Tabel 6.5 : Perkembangan Koperasi non KUD di Kota Ambon Tahun 2021

Uraian	Tahun 2021
(1)	(2)
Jumlah Koperasi KUD (Unit)	16
Jumlah Anggota Tetap (Org)	1.802
Jumlah Calon Anggota (Org)	124
Simpanan (Rp)	160.954.925
Hutang (Rp)	3.747.820.988
Piutang (Rp)	2.112.061.870
Volume Usaha (Rp)	2.275.427.900
Dana Cadangan (Rp)	3.377.294.994
Dana Lain-lain/Donasi (Rp)	1.831.212.971
SHU (Rp)	24.305.000

Sumber: Dinas Koperasi Kota Ambon, 2021

Tabel 6.6 : Data Jenis Usaha Perdagangan Tahun 2021 Bidang Pendaftaran Perusahaan, PKL dan Pengawasan

Jenis Usaha	Jenis Pedagang		
	Pedagang Kecil	Pedagang Menengah	Pedagang Besar
(1)	(2)	(3)	(4)
PO (perusahaan perorangan)	128	1	-
PT (perseroan terbatas)	119	1	16
CV (perseroan komanditer)	93	2	-
FA (firma)	-	-	-
Koperasi	5	-	-
Toko Modern	-	1	1
Badan Usaha Lainnya	1	1	-
Jumlah	346	5	17

Sumber: Dinas Perindustrian dan Perdagangan Kota Ambon, 2021

6.2 Retribusi, Pajak dan Keuangan Daerah

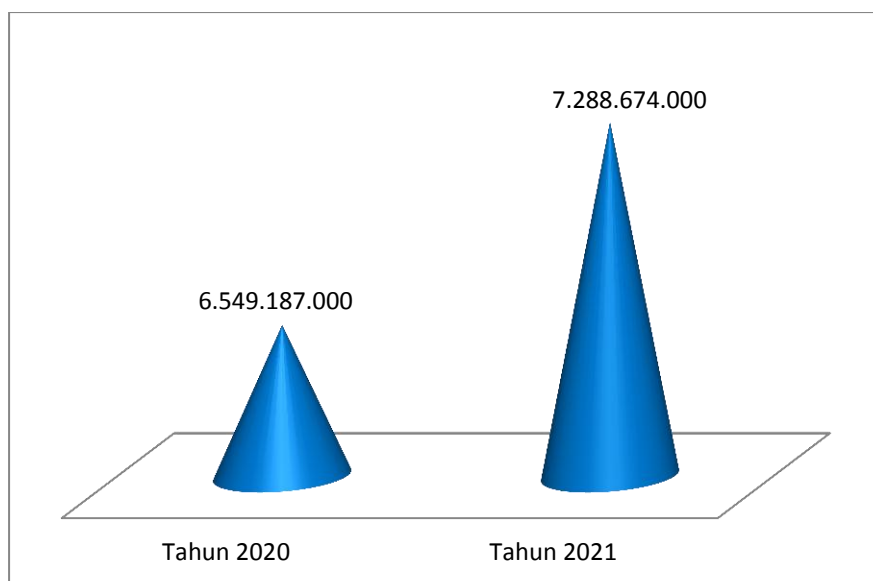
Retribusi merupakan salah satu Pendapatan Asli Daerah (PAD) terbesar yang didapatkan suatu daerah termasuk Kota Ambon. Salah satu bentuk retribusi di Kota Ambon adalah retribusi sampah dan SPPT Pajak Bumi dan Bangunan (PBB). Penerimaan retribusi sampah tahun 2021 sebanyak Rp 7.288.674.000. Total Pendapatan Asli Daerah (APBD) tahun 2021 yaitu sebanyak Rp 234.429.747.272 dengan dana perimbangan dalam presentase sebanyak Rp981.372.526.583,97 dan pendapatan lain-lain yang sah sebesar sebanyak Rp 75.741.551.334

Tabel 6.7 : Jumlah Penerimaan Retribusi Sampah di Kota Ambon Tahun 2021

Jenis Retribusi	Tahun 2021
(1)	(2)
Retribusi Sampah	Rp. 7,288,674,000

Sumber: Badan Pengelola Pajak & Retribusi Daerah Kota Ambon, 2021

Gambar 6.3 : Jumlah Penerimaan Retribusi Sampah di Kota Ambon Tahun 2021 (Rupiah)

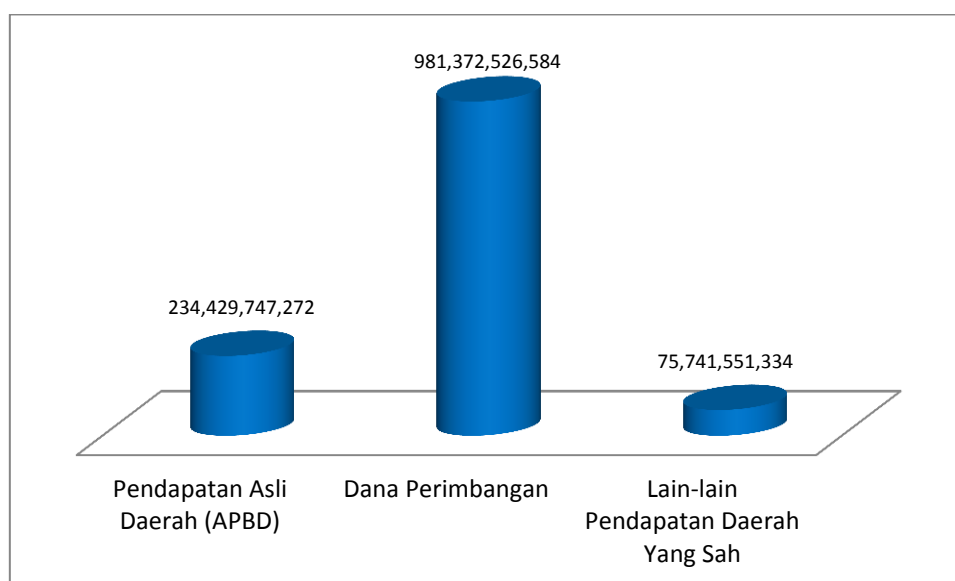


Sumber: Badan Pengelola Keuangan dan Aset Daerah Kota Ambon, 2021

Tabel 6.8 : Jumlah Pendapatan dan Belanja Daerah Kota Ambon Tahun 2021

Uraian	Tahun 2021
(1)	(2)
JUMLAH PENDAPATAN	
Pendapatan Asli Daerah (APBD)	Rp 234.429.747.272,00
Dana Perimbangan	Rp 981.372.526.583,97
Lain-lain Pendapatan Daerah Yang Sah	Rp. 75.741.551.334,00
JUMLAH BELANJA DAERAH	
Belanja Tidak Langsung	Rp. 604.120.102.285,00
Belanja Langsung	Rp. 687.931.351.226,97
JUMLAH PEMBIAYAAN DAERAH	
Penerimaan Pembiayaan Daerah	Rp. 52.257.628.321,00
Pengeluaran Pengeluaran Daerah	Rp. 51.750.000.000,00
KEKURANGAN SISA/LEBIH ANGGARAN TAHUN BERKENAN	-

Sumber: Badan Pengelola Keuangan kota Ambon, 2021

Gambar 6.4 : Jumlah Pendapatan dan Belanja Daerah Kota Ambon Tahun 2021

Sumber: Badan Pengelola Keuangan dan Aset Daerah Kota Ambon, 2021

Tabel 6.9 : Nama /Jumlah Objek Pajak Pemerintah Kota Ambon Tahun 2021

Uraian	Tahun2021
(1)	(2)
Pajak Hotel	417
Pajak Restoran	401
Pajak Hiburan	35
Pajak Reklame	1943
Pajak Parkiran	136
Pajak Air Tanah	440
Pajak Mineral Bukan Logam dan Bebatuan	7
Pajak Bumi dan Bangunan	77.721
Pajak Bea Perolehan Hak atas Tanah Bangunan (BPHTB)	1.200

Sumber : Badan Pengelola Pajak & Retribusi Daerah

Tabel 6.10 : Tingkat Kepuasan Masyarakat terhadap Pelayanan di Pemerintah Kota Ambon Tahun 2021

Tingkat Kepuasan Masyarakat	Lokasi	Tahun 2021
(1)	(2)	(3)
IKM	BPPRD	88,33

Sumber : Badan Pengelola Pajak & Retribusi Daerah

6.3 Penanaman Modal dan Investasi

Untuk meningkatkan perekonomian daerah sangat diperlukan investasi. Semakin tinggi investasi semakin banyak penyerapan tenaga kerja. Jumlah realisasi investasi terbesar di Kota Ambon tahun 2021 terdapat pada sektor Transportasi dan Jasa yaitu sebesar Rp. 2.701.472.066.685,00, investasi terbesar kedua terdapat pada sektor perdagangan dengan investasi sebesar Rp. 1.731.957.166.407,00.

Realisasi Investasi Bagian Kerjasama Dan Promosi Pengembangan
Tabel 6.11 : Ekonomi Dinas Penanaman Modal Dan Pelayanan Terpadu Satu Pintu
Kota Ambon Tahun 2021

Realisasi	Tahun 2021	
	Jenis Usaha	Jumlah Investasi(Rp)
(1)	(2)	(3)
Sektor Perikanan	Usaha Perikanan	2,982,512,400.00
Sektor Pariwisata	Hotel, Penginapan, Wisma, Guest House	7,765,850,000.00
Sektor Transportasi Dan Jasa	- Transportasi Darat	2,701,472,066,685.00
	- Jasa Transportasi	
	- Angkutan Laut	
	- Jasa Konsultan	
	- Biro Perjalanan	
	- Laundry	
	- Penyiaran TV	
	- Jasa Periklanan	
	- Jasa Persewaan	
	- Jasa Service	
	- Perdagangan Besar/Kecil	1,731,957,166,407.00
Sektor Perdagangan		

Lanjut tabel 6.11

Realisasi	Tahun 2021	
	Jenis Usaha	Jumlah Investasi(Rp)
(1)	(2)	(3)
Lain-Lain	- Real Estate	5,000,000.00
	- Kuliner	
	- Salon Car	
	- Kontraktor	
	- Fashion	
	- Leasing	
	- Keuangan	
	- Money Change	
	- Percetakan/Penerbit	
	- Arsitektur	
	- Komunikasi	
	- Jasa Hiburan	
	- Event Organizer	
	- Penerbitan	
	- Industri Kimia	
	- Industri Lainnya	
	Jumlah	4,444,182,595,492.00

Sumber : Dinas Penanaman Modal & Pelayanan Terpadu Satu Pintu Kota Ambon, 2021

Gambar 6.5 : Jumlah Realisasi Investasi Kota Ambon Tahun 2021



Sumber : Dinas Penanaman Modal dan Pelayanan Terpadu Satu Pintu (DPMPTSP) Kota Ambon, 2021

Tabel 6.12 : Data Penanaman Modal Asing Kota Ambon Tahun 2021

Sektor Usaha	Jumlah Investasi (\$)	Tenaga Kerja Indonesia	Tenaga Kerja Asing
(1)	(2)	(3)	(4)
Jasa	3,537.58	10	-
Perikanan	-	-	-
Perdagangan	-	-	-
Industri Dan Gas Alam	753.36	15	-
Jumlah	4,290.94	25	-

Sumber : Dinas Penanaman Modal & Pelayanan Terpadu Satu Pintu Kota Ambon, 2021

6.5 Barang Dan Jasa

Terkait dengan pengadaan barang dan jasa terdapat pengaduan di lingkungan Pemerintah Kota Ambon salah satu pengaduan di tahun 2021 yaitu terkait pelaksanaan sanggahan dari penyedia.

Tabel 6.13: Jumlah Pengaduan terkait Pengadaan Barang dan Jasa di Lingkungan Pemerintah Kota Ambon Tahun 2021

Jenis Pengaduan	Tahun2021
(1)	(2)
Pengaduan Pemilihan Penyedia 3 Pengaduan	-
Pengaduan Pemilihan Penyedia 1 Pengaduan	-
Pelaksanaan Sanggahan dari Penyedia	√
Jumlah	1

Sumber : Pengadaan Barang Dan Jasa Kota Ambon, 2021